

Agentschap  
Onroerend  
Erfgoed

---

# PERCEELRAPPORT ONROEREND ERFGOED

Perceelnummer 44805E0816/00L000

---

Dit rapport is opgevraagd op 14-04-2023 om 11.29 uur via <https://geo.onroenderfgoed.be>.

De gegevens in dit perceelrapport zijn een momentopname van de situatie op het moment van de opvraging. Raadpleeg <https://geo.onroenderfgoed.be> voor de meest actuele juridische situatie. Deze kan nadien nog veranderen.

## INLEIDING

Het Perceelrapport Onroerend Erfgoed bevat gegevens van het agentschap Onroerend Erfgoed over het aanwezige erfgoed op een perceel. Het rapport biedt een overzicht van het erfgoed waaraan juridische gevolgen verbonden zijn.

Op [www.onroenderfgoed.be](http://www.onroenderfgoed.be) vindt u alle informatie over de soorten erfgoed, uw rechten en plichten en mogelijkheden tot financiële steun en fiscale voordelen.

## ADMINISTRATIEVE GEGEVENS

Postadres(sen): Kortrijksepoortstraat 295, 9000 Gent

Gemeente: Gent

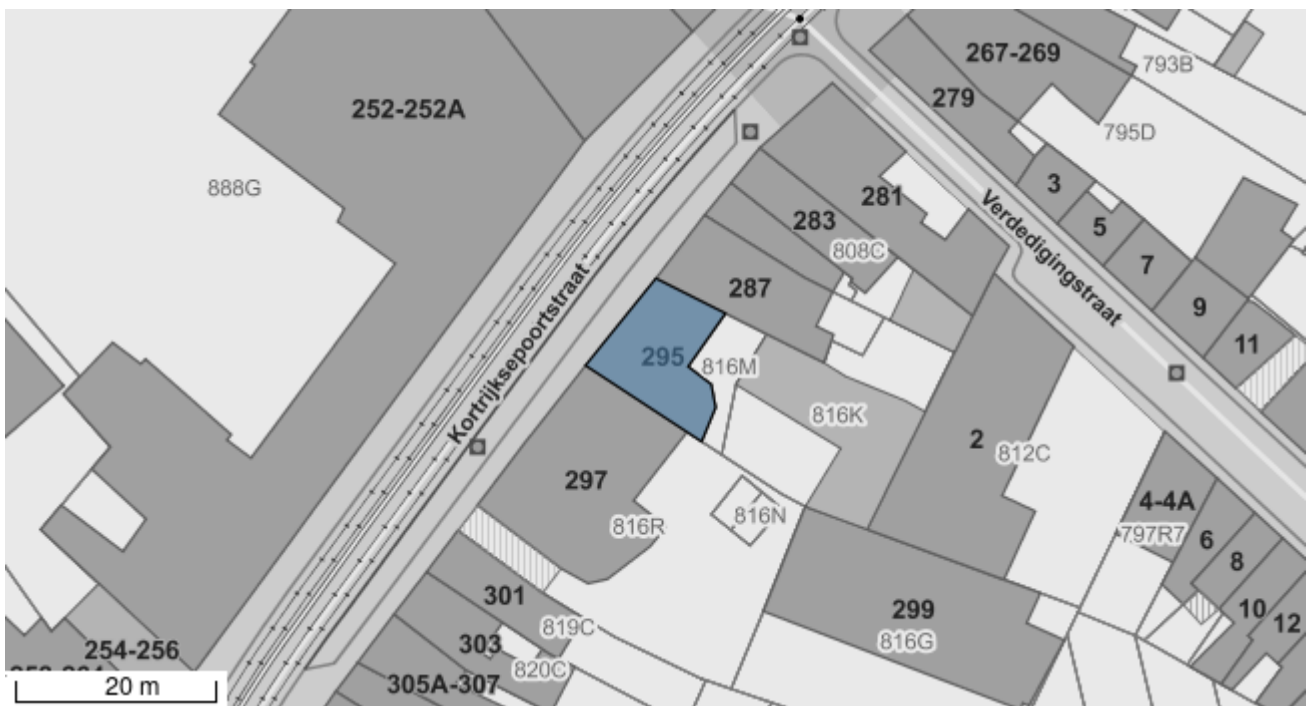
Kadastrale afdeling: GENT 5 AFD

Kadastrale sectie: E

Perceel: 0816/00L000

Capakey: 44805E0816/00L000

Oppervlakte perceel: 118.13m<sup>2</sup>



## VASTGESTELD ERFGOED

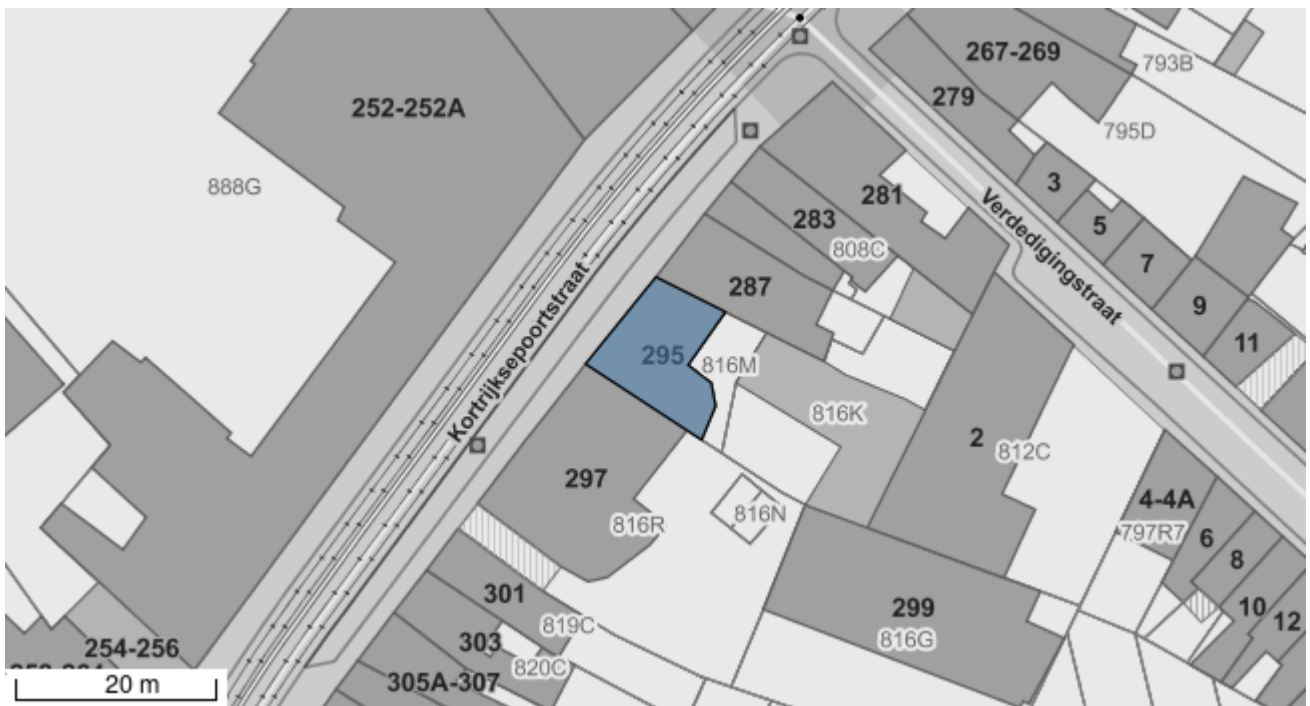
### VASTGESTELD BOUWKUNDIG ERFGOED

Stadswoning

<https://id.erfgoed.net/aanduidingsobjecten/53146>

Besluiten:

<https://id.erfgoed.net/besluiten/5825>



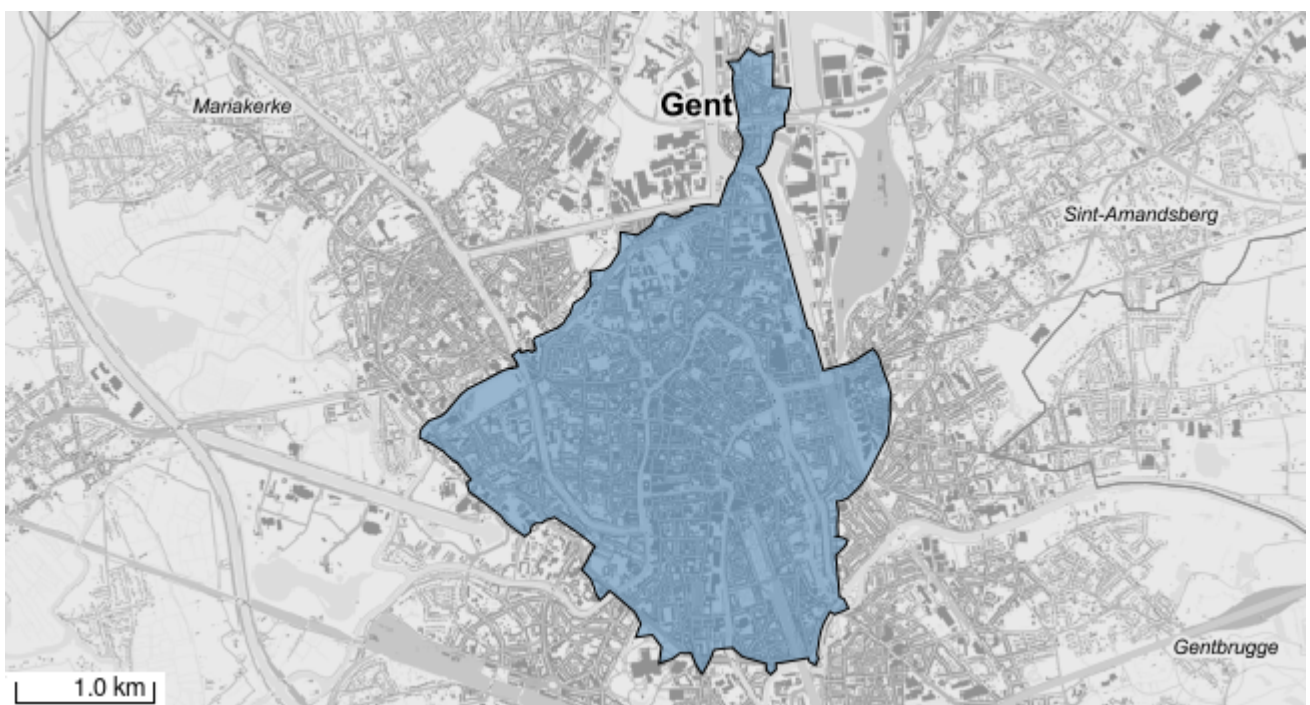
## VASTGESTELDE ARCHEOLOGISCHE ZONE

Historische stadskern van Gent

<https://id.erfgoed.net/aanduidingsobjecten/11888>

Besluiten:

<https://id.erfgoed.net/besluiten/5886>

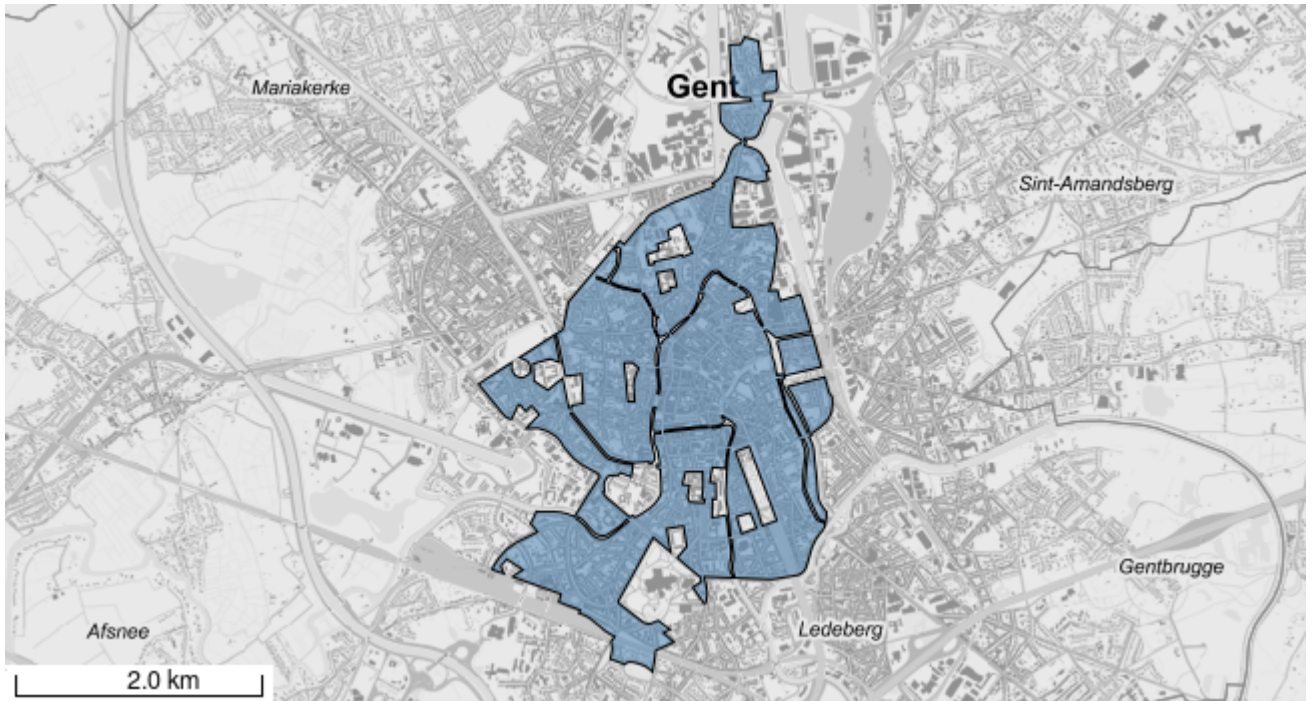


# UNESCO WERELDERFGOED

## UNESCO WERELDERFGOED BUFFERZONE

Belfort, lakenhal en Mammelokker: buffer

<https://id.erfgoed.net/aanduidingsobjecten/15013>



### Het opgevraagde perceel is geen:

- Beschermd monument
- Beschermd cultuurhistorisch landschap
- Beschermd stads- of dorpsgezicht
- Overgangszone
- Beschermd archeologische site
- Vastgesteld landschappelijk erfgoed
- Vastgestelde historische tuin of park
- Vastgestelde houtige beplanting met erfgoedwaarde
- Vastgesteld landschapsatlasrelict
- Erfgoedlandschap
- Gebied geen archeologie
- Unesco werelderfgoed kernzone