

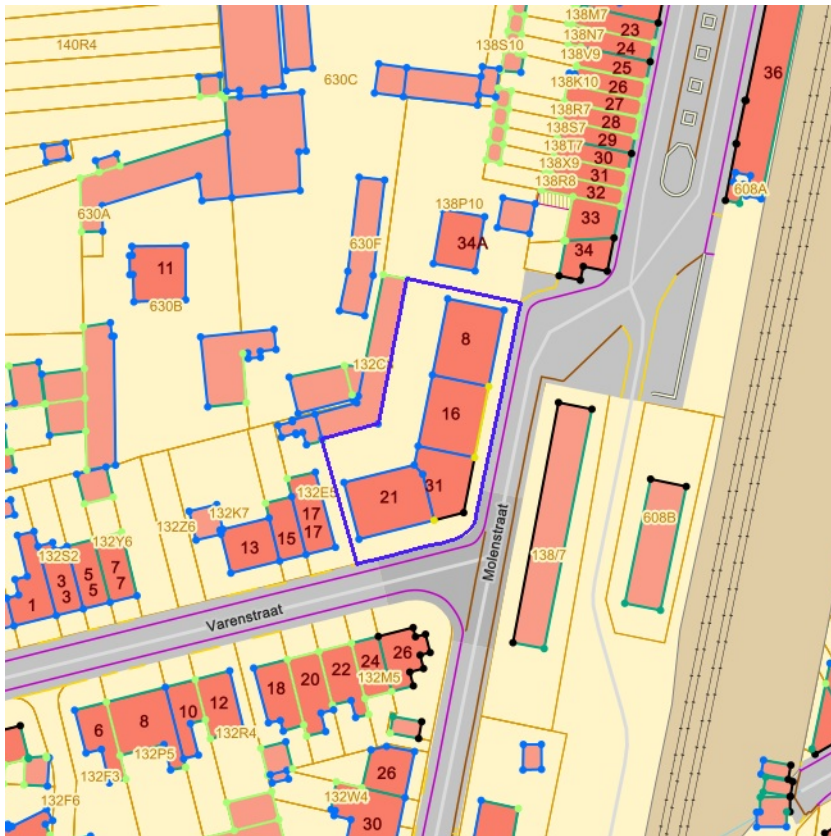
Gegevens opvraging

Referentienummer	5124802919d51456954c
Datum	01-10-2024
Perceelsnummer	44074 B 0132/00B008
Adres / Ligging	Varenstraat 27, 9032 Wondelgem

Inhoudstafel

1. Grootschalig Referentiebestand
2. Kadaster
3. Boskartering 1990
4. Bosreferentielaag 2000
5. Digitale boswijzer Vlaanderen 2021
6. Groenkaart Vlaanderen 2018
7. Natuurbeheerplannen
8. RVV Overstromingsgebieden en oeverzones Integraal Waterbeleid
9. Recht van voorkoop
10. Luchtfoto Vlaanderen winter 2019 - kleur
11. Luchtfoto Vlaanderen, meest recent - kleur
12. Woningkwaliteit - panden met een herstelvordering
13. Woningkwaliteit - Vlaamse inventaris van ongeschikte en onbewoonbare woningen
14. Woningkwaliteit - woningen met een conformiteitsattest
15. Inventaris leegstand en/of verwaarlozing van bedrijfsruimte
16. Gebieden van het VEN en het IVON
17. Overstromingsgevoelige gebieden 2017 (Watertoets)
18. Watertoets - Overstromingsgevoelige gebieden vanuit de zee 2023
19. Watertoets - Overstromingsgevoelige gebieden fluviaal 2023
20. Watertoets - Overstromingsgevoelige gebieden pluviaal 2023
21. Digitale atlas - onbevaarbare waterlopen en publieke grachten
22. Watergevoelige openruimtegebieden
23. Signaalgebieden
24. Risicozones voor overstromingen
25. Recent overstroomde gebieden
26. Overstromingsgebieden en oeverzones Integraal Waterbeleid
27. Van nature overstroombare gebieden
28. Grondwaterwingebieden en beschermingszones
29. PFAS
30. Jachtterreinen
31. Bodemonderzoeken en sanering (OVAM)
32. Gewestplan
33. Ruimtelijk uitvoeringsplan
34. Beschermd Onroerend Erfgoed
35. Vastgestelde Inventarissen
36. Unesco Werelderfgoed
37. Plannen
38. Gebieden geen archeologie
39. Wetenschappelijke inventarissen
40. Erfgoedlandschappen
41. Atlas der Buurtwegen

Legende : resultaat in perceel | geen resultaat in perceel

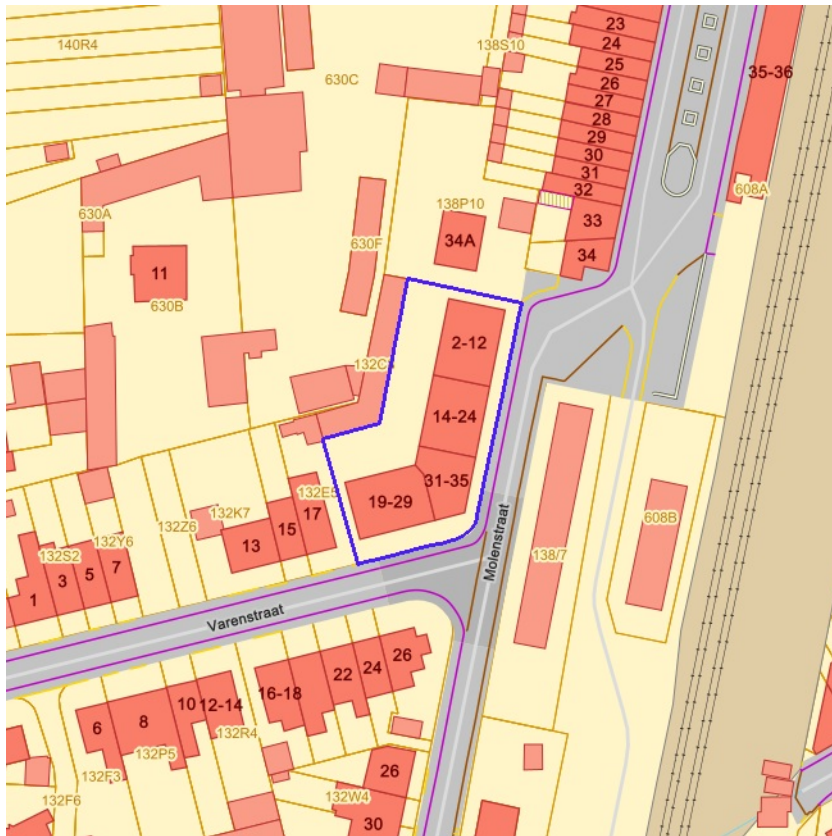


[klik naar geo-portal](#)

BRONNEN
Agentschap Informatie Vlaanderen
[WMS GRB](#)



BRONNEN
© (01/10/2024) General Administration of the Patrimonial Documentation
[WMS Cadastral Layers](#)

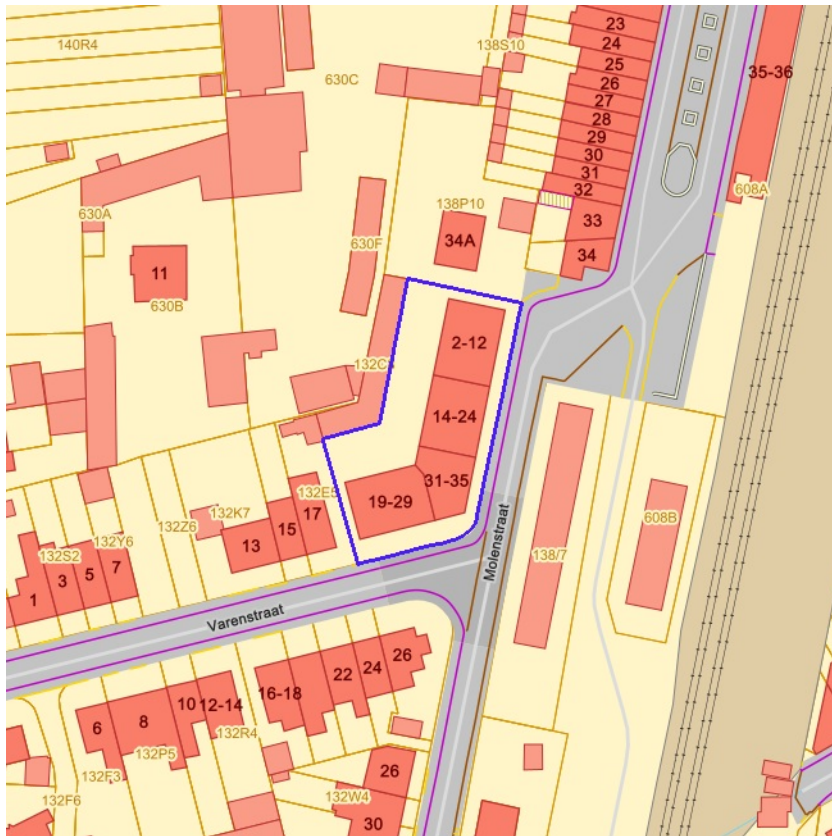


- Loofhout
- Gemengd loofhout (20 - 60% bijmenging naaldhout)
- Gemengd naaldhout (20 - 50% bijmenging loofhout)
- Naaldhout
- Heide
- Te herbebossen oppervlakte
- Niet beboste oppervlakte van het bosdomein
- Vijvers binnen het bosdomein



[klik naar geo-portaal](#)

BRONNEN
 Agentschap voor Natuur en Bos
[WMS Boskartering 1990](#)

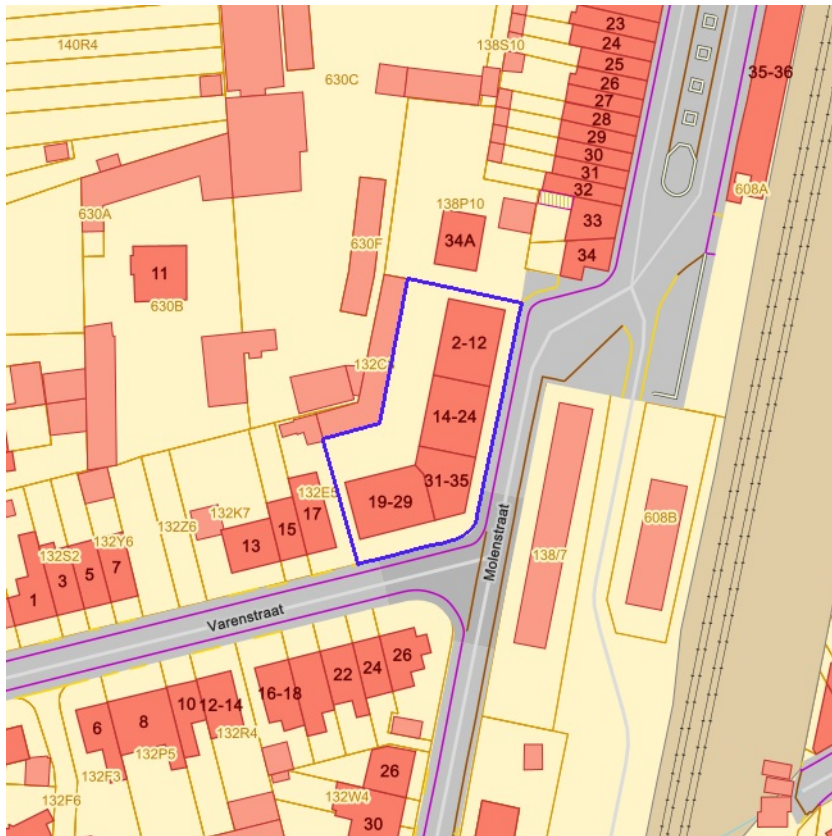


- Loofhout
- Gemengd loofhout (20 - 60% bijmenging naaldhout)
- Gemengd naaldhout (20 - 50% bijmenging loofhout)
- Naaldhout
- Heide
- Te herbebossen oppervlakte
- Niet beboste oppervlakte van het bosdomein
- Vijvers binnen het bosdomein



[klik naar geo-portaal](#)

BRONNEN
 Agentschap voor Natuur en Bos
[WMS Agentschap voor Natuur en Bos](#)
[WFS Bosreferentielag 2000](#)

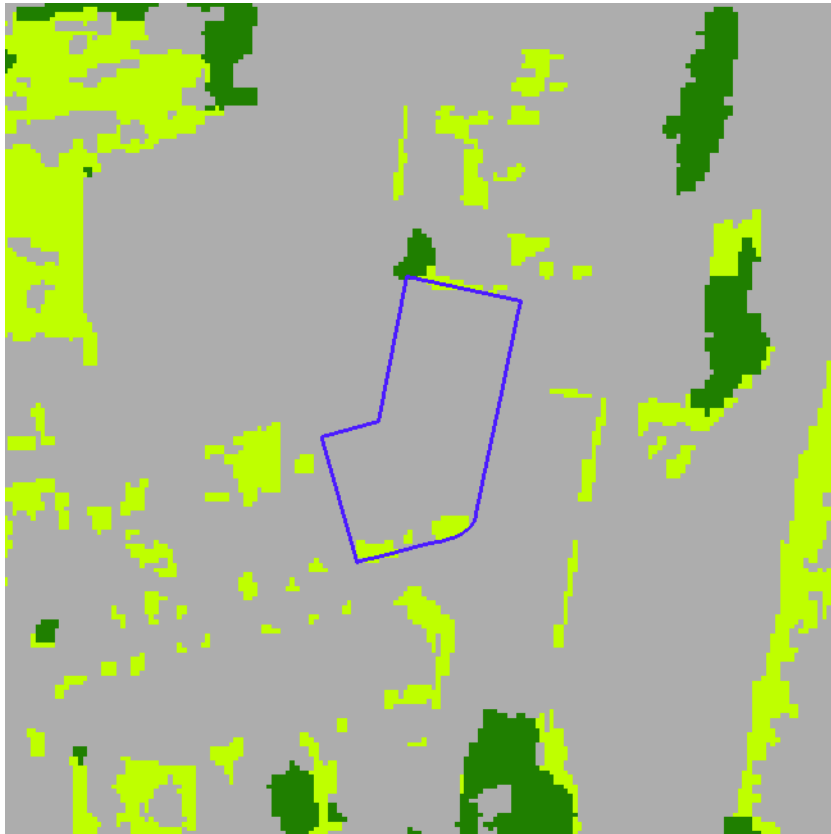


Geen bos
Bos



[klik naar geo-portaal](#)

BRONNEN
Agentschap voor Natuur en Bos
[WMS Agentschap voor Natuur en Bos](#)

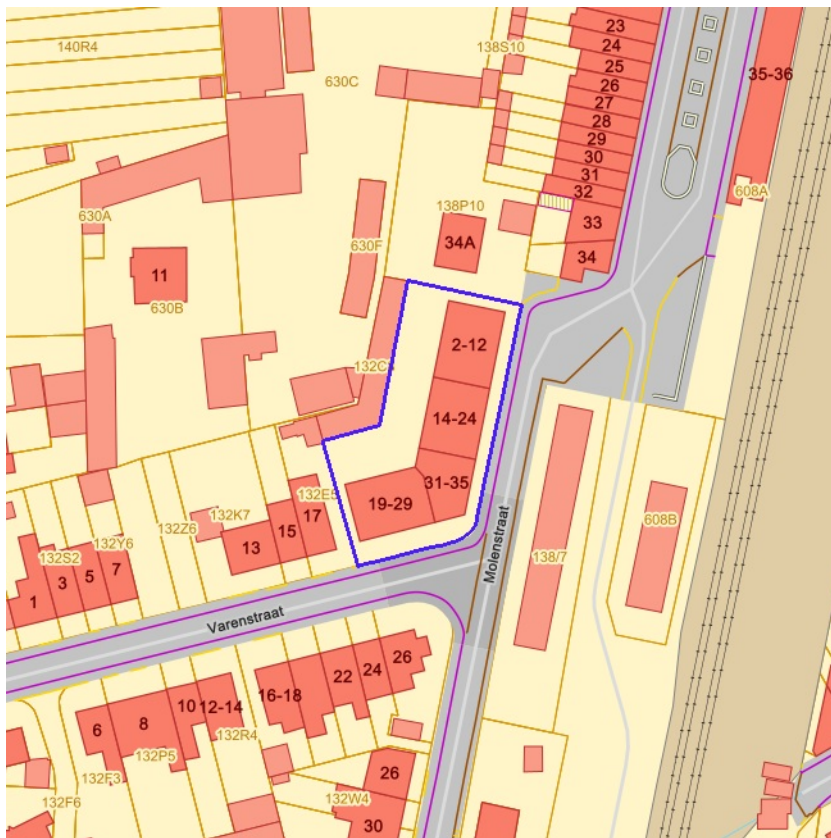


- Geen classificatie
- Hoog groen
- Laag groen
- Landbouw
- Niet groen



[klik naar geo-portaal](#)

BRONNEN
Agentschap voor Natuur en Bos
[WMS Agentschap voor Natuur en Bos](#)



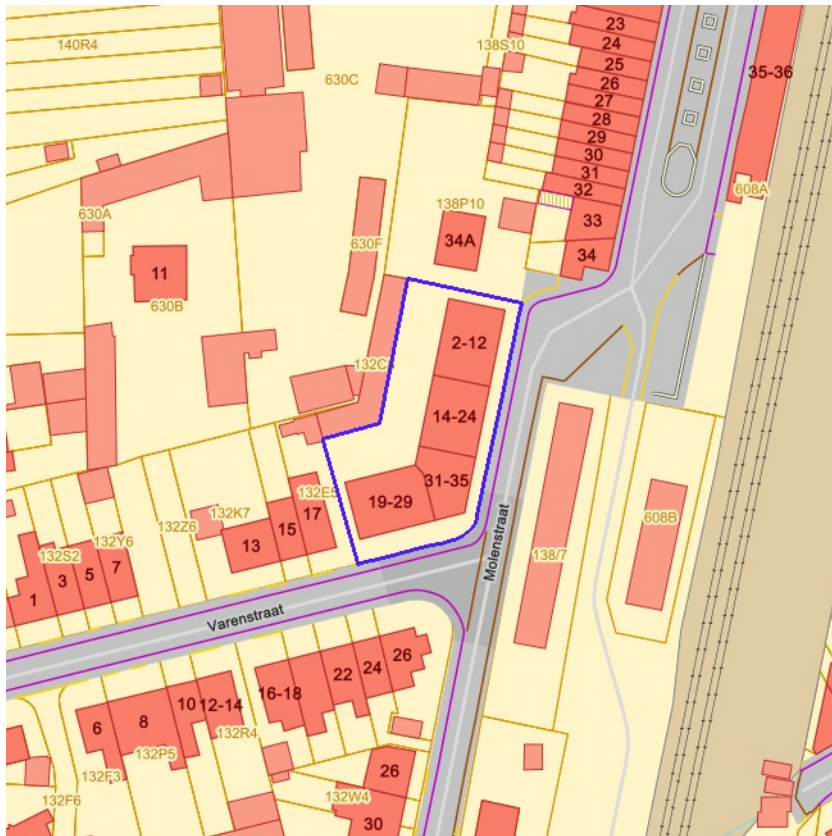
- Erfgoedbeheerplan
- Natuurbeheerplan Type 1
- Natuurbeheerplan Type 2
- Natuurbeheerplan Type 3
- Natuurbeheerplan Type 4
- Andere beheerplannen
- Harmonisch Park- en Groenbeheerplan
- Beperkt Bosbeheerplan
- Uitgebreid Bosbeheerplan
- Beheerplan Militair domein
- Vlaams Natuurreservaat
- Erkend Natuurreservaat
- Aangewezen Bosreservaat
- Erkend Bosreservaat



[klik naar geo-portaal](#)

BRONNEN

- Agentschap voor Natuur en Bos
- [WMS Mercator Publieke View Service](#)
- [WFS Mercator Publieke Download Service](#)

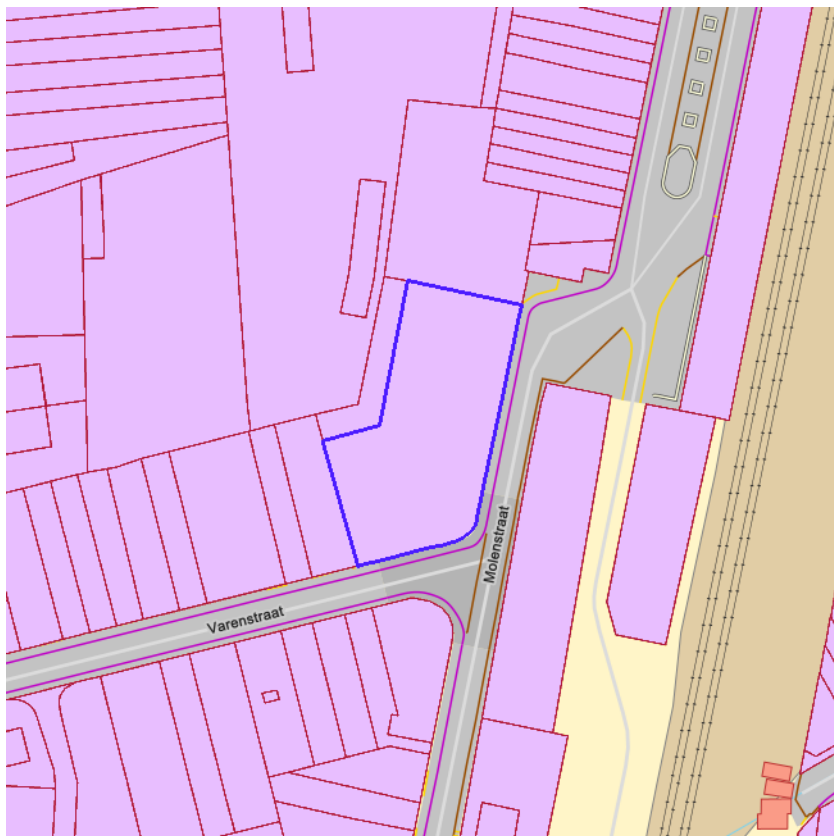


- IWB Oeverzone
- IWB Overstromingsgebied



[klik naar geo-portaal](#)

BRONNEN
Vlaamse Milieumaatschappij
[WMS RVV Afbakeringen](#)
[WFS Gebieden met recht van voorkoop](#)



[klik naar geo-portaal](#)

Sinds 1 oktober 2012 is het Harmoniseringsdecreet in werking en moeten aanbiedingen en uitoefeningen via het e-voorkooploket van de VLM verlopen.
Belangrijk: De rangschikking van de begunstigden die een identieke volgorde hebben in onderstaande lijst is willekeurig en doet geen uitspraak over de volgorde van uitoefenen.

Recht van voorkoop van toepassing op 01-10-2024

Perceelnummer	44074B0132/00B008
Soorttype	VWC Bijzonder gebied
Volgorde begunstigde	3
Begunstigde	Stad Gent
Begindatum	27/11/2023

Recht van voorkoop van toepassing op 01-10-2024

Perceelnummer	44074B0132/00B008
Soorttype	VWC Bijzonder gebied
Volgorde begunstigde	1
Begunstigde	Thuispunt Gent
Begindatum	27/11/2023

Recht van voorkoop van toepassing op 01-10-2024

Perceelnummer	44074B0132/00B008
Soorttype	VWC Bijzonder gebied
Volgorde begunstigde	2
Begunstigde	Vlaams Woningfonds
Begindatum	27/11/2023

Recht van voorkoop van toepassing op 01-10-2024

Perceelnummer	44074B0132/00B008
Soorttype	VWC Bijzonder gebied
Volgorde begunstigde	1
Begunstigde	Thuispunt Gent

Begindatum 27/11/2023

Recht van voorkoop van toepassing op 01-10-2024

Perceelnummer 44074B0132/00B008
Soorttype VWC Bijzonder gebied
Volgorde begunstigde 2
Begunstigde Vlaams Woningfonds
Begindatum 27/11/2023

Recht van voorkoop van toepassing op 01-10-2024

Perceelnummer 44074B0132/00B008
Soorttype VWC Bijzonder gebied
Volgorde begunstigde 3
Begunstigde Stad Gent
Begindatum 27/11/2023

Recht van voorkoop van toepassing op 01-10-2024

Perceelnummer 44074B0132/00B008
Soorttype VWC Bijzonder gebied
Volgorde begunstigde 3
Begunstigde Stad Gent
Begindatum 27/11/2023

Recht van voorkoop van toepassing op 01-10-2024

Perceelnummer 44074B0132/00B008
Soorttype VWC Bijzonder gebied
Volgorde begunstigde 1
Begunstigde Thuispunt Gent
Begindatum 27/11/2023

Recht van voorkoop van toepassing op 01-10-2024

Perceelnummer 44074B0132/00B008
Soorttype VWC Bijzonder gebied
Volgorde begunstigde 2
Begunstigde Vlaams Woningfonds
Begindatum 27/11/2023

Recht van voorkoop van toepassing op 01-10-2024

Perceelnummer 44074B0132/00B008
Soorttype VWC Bijzonder gebied
Volgorde begunstigde 3
Begunstigde Stad Gent
Begindatum 27/11/2023

Recht van voorkoop van toepassing op 01-10-2024

Perceelnummer 44074B0132/00B008
Soorttype VWC Bijzonder gebied
Volgorde begunstigde 1
Begunstigde Thuispunt Gent
Begindatum 27/11/2023

Recht van voorkoop van toepassing op 01-10-2024

Perceelnummer 44074B0132/00B008
Soorttype VWC Bijzonder gebied

Volgorde begunstigde	2
Begunstigde	Vlaams Woningfonds
Begindatum	27/11/2023

Recht van voorkoop van toepassing op 01-10-2024

Perceelnummer	44074B0132/00B008
Soorttype	VWC Bijzonder gebied
Volgorde begunstigde	3
Begunstigde	Stad Gent
Begindatum	27/11/2023

Recht van voorkoop van toepassing op 01-10-2024

Perceelnummer	44074B0132/00B008
Soorttype	VWC Bijzonder gebied
Volgorde begunstigde	1
Begunstigde	Thuispunt Gent
Begindatum	27/11/2023

Recht van voorkoop van toepassing op 01-10-2024

Perceelnummer	44074B0132/00B008
Soorttype	VWC Bijzonder gebied
Volgorde begunstigde	2
Begunstigde	Vlaams Woningfonds
Begindatum	27/11/2023

Recht van voorkoop van toepassing op 01-10-2024

Perceelnummer	44074B0132/00B008
Soorttype	VWC Bijzonder gebied
Volgorde begunstigde	3
Begunstigde	Stad Gent
Begindatum	27/11/2023

Recht van voorkoop van toepassing op 01-10-2024

Perceelnummer	44074B0132/00B008
Soorttype	VWC Bijzonder gebied
Volgorde begunstigde	1
Begunstigde	Thuispunt Gent
Begindatum	27/11/2023

Recht van voorkoop van toepassing op 01-10-2024

Perceelnummer	44074B0132/00B008
Soorttype	VWC Bijzonder gebied
Volgorde begunstigde	2
Begunstigde	Vlaams Woningfonds
Begindatum	27/11/2023

Recht van voorkoop van toepassing op 01-10-2024

Perceelnummer	44074B0132/00B008
Soorttype	VWC Bijzonder gebied
Volgorde begunstigde	3
Begunstigde	Stad Gent
Begindatum	27/11/2023

Recht van voorkoop van toepassing op 01-10-2024

Perceelnummer	44074B0132/00B008
Soorttype	VWC Bijzonder gebied
Volgorde begunstigde	1
Begunstigde	Thuispunt Gent
Begindatum	27/11/2023

Recht van voorkoop van toepassing op 01-10-2024

Perceelnummer	44074B0132/00B008
Soorttype	VWC Bijzonder gebied
Volgorde begunstigde	2
Begunstigde	Vlaams Woningfonds
Begindatum	27/11/2023

Recht van voorkoop van toepassing op 01-10-2024

Perceelnummer	44074B0132/00B008
Soorttype	VWC Bijzonder gebied
Volgorde begunstigde	3
Begunstigde	Stad Gent
Begindatum	27/11/2023

Recht van voorkoop van toepassing op 01-10-2024

Perceelnummer	44074B0132/00B008
Soorttype	VWC Bijzonder gebied
Volgorde begunstigde	1
Begunstigde	Thuispunt Gent
Begindatum	27/11/2023

Recht van voorkoop van toepassing op 01-10-2024

Perceelnummer	44074B0132/00B008
Soorttype	VWC Bijzonder gebied
Volgorde begunstigde	2
Begunstigde	Vlaams Woningfonds
Begindatum	27/11/2023

Recht van voorkoop van toepassing op 01-10-2024

Perceelnummer	44074B0132/00B008
Soorttype	VWC Bijzonder gebied
Volgorde begunstigde	3
Begunstigde	Stad Gent
Begindatum	27/11/2023

Recht van voorkoop van toepassing op 01-10-2024

Perceelnummer	44074B0132/00B008
Soorttype	VWC Bijzonder gebied
Volgorde begunstigde	1
Begunstigde	Thuispunt Gent
Begindatum	27/11/2023

Recht van voorkoop van toepassing op 01-10-2024

Perceelnummer	44074B0132/00B008
Soorttype	VWC Bijzonder gebied
Volgorde begunstigde	2

Begunstigde	Vlaams Woningfonds
Begindatum	27/11/2023

Recht van voorkoop van toepassing op 01-10-2024

Perceelnummer	44074B0132/00B008
Soorttype	VWC Bijzonder gebied
Volgorde begunstigde	3
Begunstigde	Stad Gent
Begindatum	27/11/2023

Recht van voorkoop van toepassing op 01-10-2024

Perceelnummer	44074B0132/00B008
Soorttype	VWC Bijzonder gebied
Volgorde begunstigde	1
Begunstigde	Thuispunt Gent
Begindatum	27/11/2023

Recht van voorkoop van toepassing op 01-10-2024

Perceelnummer	44074B0132/00B008
Soorttype	VWC Bijzonder gebied
Volgorde begunstigde	2
Begunstigde	Vlaams Woningfonds
Begindatum	27/11/2023

Recht van voorkoop van toepassing op 01-10-2024

Perceelnummer	44074B0132/00B008
Soorttype	VWC Bijzonder gebied
Volgorde begunstigde	3
Begunstigde	Stad Gent
Begindatum	27/11/2023

Recht van voorkoop van toepassing op 01-10-2024

Perceelnummer	44074B0132/00B008
Soorttype	VWC Bijzonder gebied
Volgorde begunstigde	1
Begunstigde	Thuispunt Gent
Begindatum	27/11/2023

Recht van voorkoop van toepassing op 01-10-2024

Perceelnummer	44074B0132/00B008
Soorttype	VWC Bijzonder gebied
Volgorde begunstigde	2
Begunstigde	Vlaams Woningfonds
Begindatum	27/11/2023

Recht van voorkoop van toepassing op 01-10-2024

Perceelnummer	44074B0132/00B008
Soorttype	VWC Bijzonder gebied
Volgorde begunstigde	3
Begunstigde	Stad Gent
Begindatum	27/11/2023

Recht van voorkoop van toepassing op 01-10-2024

Perceelnummer	44074B0132/00B008
---------------	-------------------

Soorttype	VWC Bijzonder gebied
Volgorde begunstigde	1
Begunstigde	Thuispunt Gent
Begindatum	27/11/2023

Recht van voorkoop van toepassing op 01-10-2024

Perceelnummer	44074B0132/00B008
Soorttype	VWC Bijzonder gebied
Volgorde begunstigde	2
Begunstigde	Vlaams Woningfonds
Begindatum	27/11/2023

Recht van voorkoop van toepassing op 01-10-2024

Perceelnummer	44074B0132/00B008
Soorttype	VWC Bijzonder gebied
Volgorde begunstigde	3
Begunstigde	Stad Gent
Begindatum	27/11/2023

Recht van voorkoop van toepassing op 01-10-2024

Perceelnummer	44074B0132/00B008
Soorttype	VWC Bijzonder gebied
Volgorde begunstigde	1
Begunstigde	Thuispunt Gent
Begindatum	27/11/2023

Recht van voorkoop van toepassing op 01-10-2024

Perceelnummer	44074B0132/00B008
Soorttype	VWC Bijzonder gebied
Volgorde begunstigde	2
Begunstigde	Vlaams Woningfonds
Begindatum	27/11/2023

Recht van voorkoop van toepassing op 01-10-2024

Perceelnummer	44074B0132/00B008
Soorttype	VWC Bijzonder gebied
Volgorde begunstigde	3
Begunstigde	Stad Gent
Begindatum	27/11/2023

Recht van voorkoop van toepassing op 01-10-2024

Perceelnummer	44074B0132/00B008
Soorttype	VWC Bijzonder gebied
Volgorde begunstigde	1
Begunstigde	Thuispunt Gent
Begindatum	27/11/2023

Recht van voorkoop van toepassing op 01-10-2024

Perceelnummer	44074B0132/00B008
Soorttype	VWC Bijzonder gebied
Volgorde begunstigde	2
Begunstigde	Vlaams Woningfonds
Begindatum	27/11/2023

Recht van voorkoop van toepassing op 01-10-2024

Perceelnummer	44074B0132/00B008
Soorttype	VWC Bijzonder gebied
Volgorde begunstigde	3
Begunstigde	Stad Gent
Begindatum	27/11/2023

Recht van voorkoop van toepassing op 01-10-2024

Perceelnummer	44074B0132/00B008
Soorttype	VWC Bijzonder gebied
Volgorde begunstigde	1
Begunstigde	Thuispunt Gent
Begindatum	27/11/2023

Recht van voorkoop van toepassing op 01-10-2024

Perceelnummer	44074B0132/00B008
Soorttype	VWC Bijzonder gebied
Volgorde begunstigde	2
Begunstigde	Vlaams Woningfonds
Begindatum	27/11/2023

Recht van voorkoop van toepassing op 01-10-2024

Perceelnummer	44074B0132/00B008
Soorttype	VWC Bijzonder gebied
Volgorde begunstigde	3
Begunstigde	Stad Gent
Begindatum	27/11/2023

Recht van voorkoop van toepassing op 01-10-2024

Perceelnummer	44074B0132/00B008
Soorttype	VWC Bijzonder gebied
Volgorde begunstigde	1
Begunstigde	Thuispunt Gent
Begindatum	27/11/2023

Recht van voorkoop van toepassing op 01-10-2024

Perceelnummer	44074B0132/00B008
Soorttype	VWC Bijzonder gebied
Volgorde begunstigde	2
Begunstigde	Vlaams Woningfonds
Begindatum	27/11/2023

Recht van voorkoop van toepassing op 01-10-2024

Perceelnummer	44074B0132/00B008
Soorttype	VWC Bijzonder gebied
Volgorde begunstigde	3
Begunstigde	Stad Gent
Begindatum	27/11/2023

Recht van voorkoop van toepassing op 01-10-2024

Perceelnummer	44074B0132/00B008
Soorttype	VWC Bijzonder gebied
Volgorde begunstigde	1

Begunstigde	Thuispunt Gent
Begindatum	27/11/2023

Recht van voorkoop van toepassing op 01-10-2024

Perceelnummer	44074B0132/00B008
Soorttype	VWC Bijzonder gebied
Volgorde begunstigde	2
Begunstigde	Vlaams Woningfonds
Begindatum	27/11/2023

Recht van voorkoop van toepassing op 01-10-2024

Perceelnummer	44074B0132/00B008
Soorttype	VWC Bijzonder gebied
Volgorde begunstigde	3
Begunstigde	Stad Gent
Begindatum	27/11/2023

Recht van voorkoop van toepassing op 01-10-2024

Perceelnummer	44074B0132/00B008
Soorttype	VWC Bijzonder gebied
Volgorde begunstigde	1
Begunstigde	Thuispunt Gent
Begindatum	27/11/2023

Recht van voorkoop van toepassing op 01-10-2024

Perceelnummer	44074B0132/00B008
Soorttype	VWC Bijzonder gebied
Volgorde begunstigde	2
Begunstigde	Vlaams Woningfonds
Begindatum	27/11/2023

Recht van voorkoop van toepassing op 01-10-2024

Perceelnummer	44074B0132/00B008
Soorttype	VWC Bijzonder gebied
Volgorde begunstigde	3
Begunstigde	Stad Gent
Begindatum	27/11/2023

Recht van voorkoop van toepassing op 01-10-2024

Perceelnummer	44074B0132/00B008
Soorttype	VWC Bijzonder gebied
Volgorde begunstigde	1
Begunstigde	Thuispunt Gent
Begindatum	27/11/2023

Recht van voorkoop van toepassing op 01-10-2024

Perceelnummer	44074B0132/00B008
Soorttype	VWC Bijzonder gebied
Volgorde begunstigde	2
Begunstigde	Vlaams Woningfonds
Begindatum	27/11/2023

Recht van voorkoop van toepassing op 01-10-2024

Perceelnummer	44074B0132/00B008
---------------	-------------------

Soorttype	VWC Bijzonder gebied
Volgorde begunstigde	3
Begunstigde	Stad Gent
Begindatum	27/11/2023

Recht van voorkoop van toepassing op 01-10-2024

Perceelnummer	44074B0132/00B008
Soorttype	VWC Bijzonder gebied
Volgorde begunstigde	1
Begunstigde	Thuispunt Gent
Begindatum	27/11/2023

Recht van voorkoop van toepassing op 01-10-2024

Perceelnummer	44074B0132/00B008
Soorttype	VWC Bijzonder gebied
Volgorde begunstigde	2
Begunstigde	Vlaams Woningfonds
Begindatum	27/11/2023

Recht van voorkoop van toepassing op 01-10-2024

Perceelnummer	44074B0132/00B008
Soorttype	VWC Bijzonder gebied
Volgorde begunstigde	3
Begunstigde	Stad Gent
Begindatum	27/11/2023

Recht van voorkoop van toepassing op 01-10-2024

Perceelnummer	44074B0132/00B008
Soorttype	VWC Bijzonder gebied
Volgorde begunstigde	1
Begunstigde	Thuispunt Gent
Begindatum	27/11/2023

Recht van voorkoop van toepassing op 01-10-2024

Perceelnummer	44074B0132/00B008
Soorttype	VWC Bijzonder gebied
Volgorde begunstigde	2
Begunstigde	Vlaams Woningfonds
Begindatum	27/11/2023

Recht van voorkoop van toepassing op 01-10-2024

Perceelnummer	44074B0132/00B008
Soorttype	VWC Bijzonder gebied
Volgorde begunstigde	3
Begunstigde	Stad Gent
Begindatum	27/11/2023

Recht van voorkoop van toepassing op 01-10-2024

Perceelnummer	44074B0132/00B008
Soorttype	VWC Bijzonder gebied
Volgorde begunstigde	1
Begunstigde	Thuispunt Gent
Begindatum	27/11/2023

Recht van voorkoop van toepassing op 01-10-2024

Perceelnummer	44074B0132/00B008
Soorttype	VWC Bijzonder gebied
Volgorde begunstigde	2
Begunstigde	Vlaams Woningfonds
Begindatum	27/11/2023

Recht van voorkoop van toepassing op 01-10-2024

Perceelnummer	44074B0132/00B008
Soorttype	VWC Bijzonder gebied
Volgorde begunstigde	3
Begunstigde	Stad Gent
Begindatum	27/11/2023

Recht van voorkoop van toepassing op 01-10-2024

Perceelnummer	44074B0132/00B008
Soorttype	VWC Bijzonder gebied
Volgorde begunstigde	1
Begunstigde	Thuispunt Gent
Begindatum	27/11/2023

Recht van voorkoop van toepassing op 01-10-2024

Perceelnummer	44074B0132/00B008
Soorttype	VWC Bijzonder gebied
Volgorde begunstigde	2
Begunstigde	Vlaams Woningfonds
Begindatum	27/11/2023

Recht van voorkoop van toepassing op 01-10-2024

Perceelnummer	44074B0132/00B008
Soorttype	VWC Bijzonder gebied
Volgorde begunstigde	3
Begunstigde	Stad Gent
Begindatum	27/11/2023

Recht van voorkoop van toepassing op 01-10-2024

Perceelnummer	44074B0132/00B008
Soorttype	VWC Bijzonder gebied
Volgorde begunstigde	1
Begunstigde	Thuispunt Gent
Begindatum	27/11/2023

Recht van voorkoop van toepassing op 01-10-2024

Perceelnummer	44074B0132/00B008
Soorttype	VWC Bijzonder gebied
Volgorde begunstigde	2
Begunstigde	Vlaams Woningfonds
Begindatum	27/11/2023

Recht van voorkoop van toepassing op 01-10-2024

Perceelnummer	44074B0132/00B008
Soorttype	VWC Bijzonder gebied
Volgorde begunstigde	3

Begunstigde	Stad Gent
Begindatum	08/07/2023

Recht van voorkoop van toepassing op 01-10-2024

Perceelnummer	44074B0132/00B008
Soorttype	VWC Bijzonder gebied
Volgorde begunstigde	1
Begunstigde	Thuispunt Gent
Begindatum	08/07/2023

Recht van voorkoop van toepassing op 01-10-2024

Perceelnummer	44074B0132/00B008
Soorttype	VWC Bijzonder gebied
Volgorde begunstigde	2
Begunstigde	Vlaams Woningfonds
Begindatum	08/07/2023

Recht van voorkoop van toepassing op 01-10-2024

Perceelnummer	44074B0132/00B008
Soorttype	VWC Bijzonder gebied
Volgorde begunstigde	3
Begunstigde	Stad Gent
Begindatum	27/11/2023

Recht van voorkoop van toepassing op 01-10-2024

Perceelnummer	44074B0132/00B008
Soorttype	VWC Bijzonder gebied
Volgorde begunstigde	1
Begunstigde	Thuispunt Gent
Begindatum	27/11/2023

Recht van voorkoop van toepassing op 01-10-2024

Perceelnummer	44074B0132/00B008
Soorttype	VWC Bijzonder gebied
Volgorde begunstigde	2
Begunstigde	Vlaams Woningfonds
Begindatum	27/11/2023

BRONNEN
Agentschap voor Geografische Informatie Vlaanderen
[Geografisch themabestand 'Vlaamse voorkooprechten'](#)



[klik naar geo-portaal](#)

BRONNEN

Agentschap Informatie Vlaanderen

[WMS Orthofotomozaïek, middenschalig, winteropnamen, kleur, 2019, Vlaanderen](#)

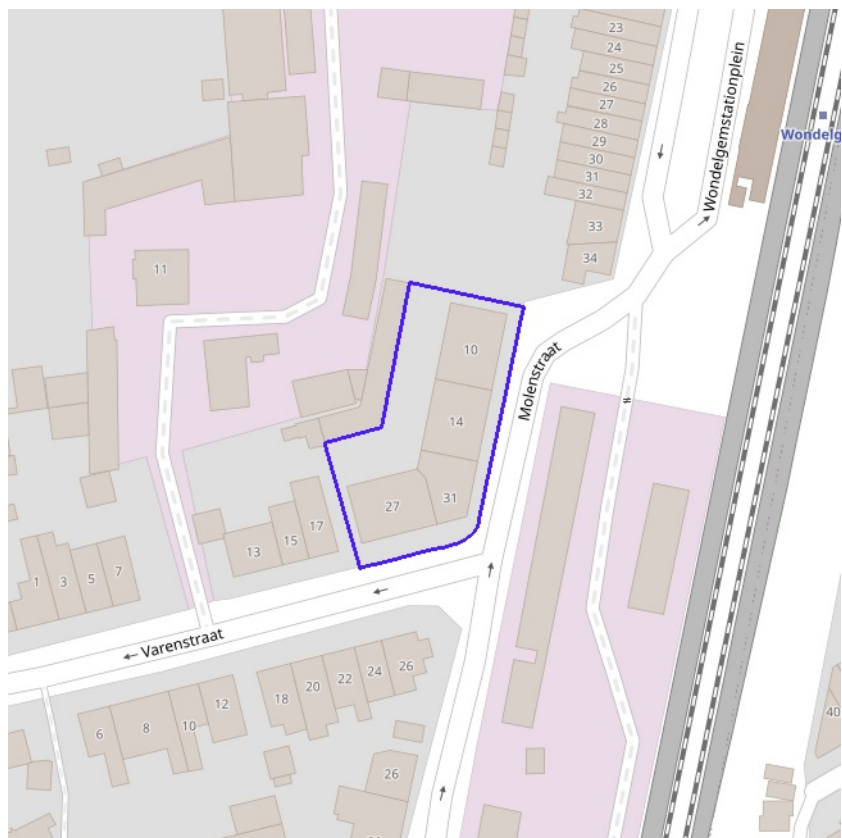


[klik naar geo-portaal](#)

BRONNEN

Agentschap Digitaal Vlaanderen

[WMS Orthofotomozaïek, middenschalig, winteropnamen, kleur, meest recent, Vlaanderen](#)

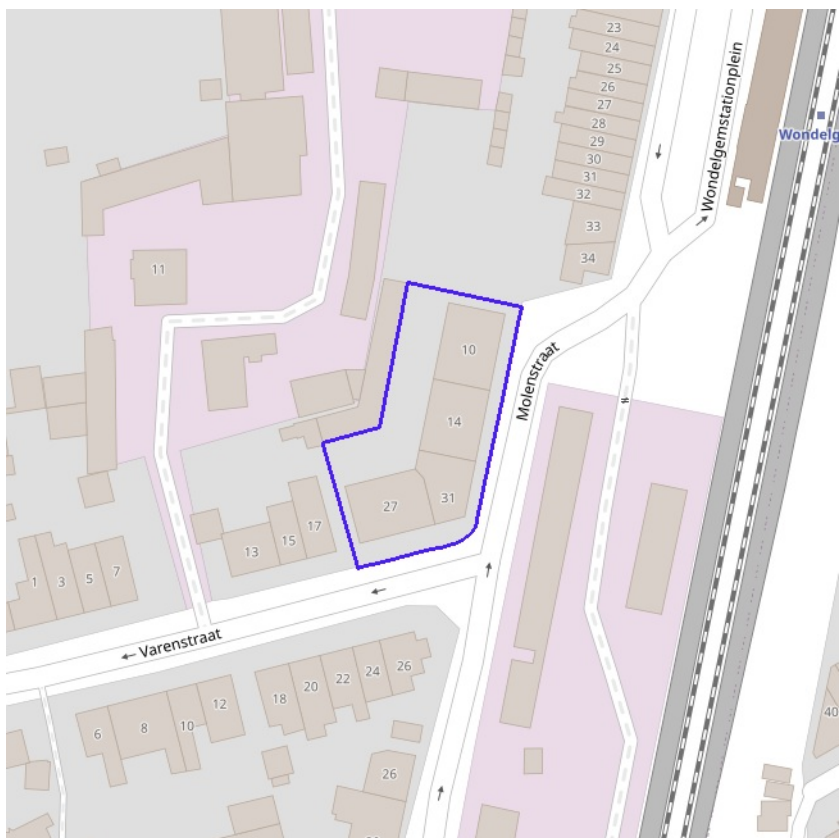


[klik naar geo-portaal](#)

BRONNEN

Wonen-Vlaanderen

[Panden met een herstelvordering via POI-service](#)

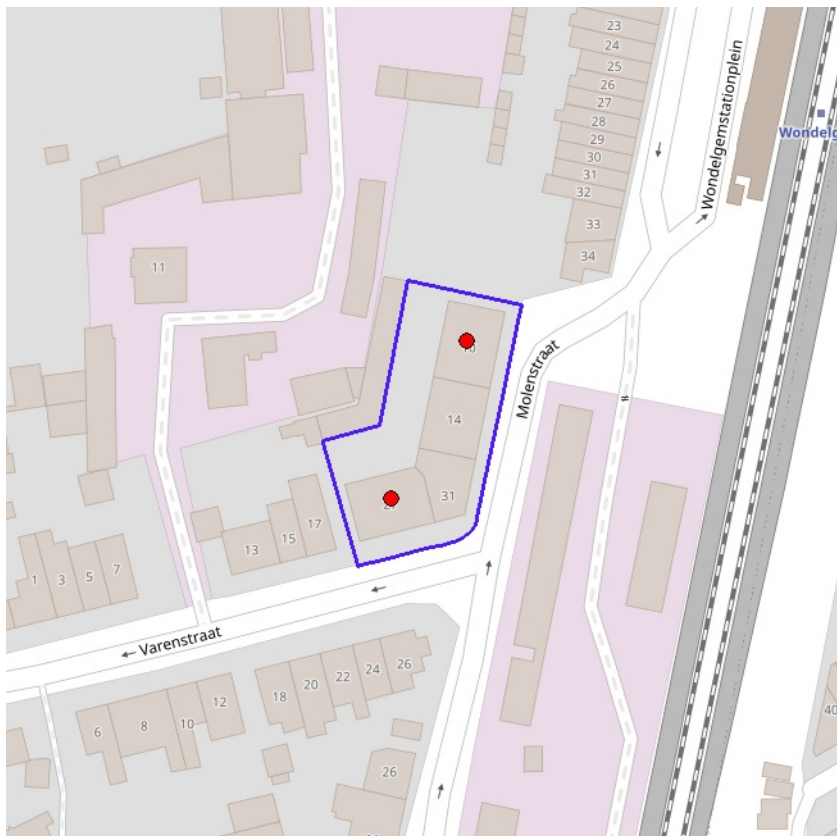


[klik naar geo-portaal](#)

BRONNEN

Wonen-Vlaanderen

[Vlaamse inventaris van ongeschikte en onbewoonbare woningen via POI-service Dataset.](#)



[kijk naar geo-portaal](#)

Woningen met een conformiteitsattest

Notitie	PA18-009125
Primair labelveld (naam van POI)	Woning op tweede verdieping Rechts
Omschrijving	De woning voldoet aan de minimale woningkwaliteitsnormen voor woningen geldig op het moment van afgifte conformiteitsattest.
Adres	Varenstraat 25, 9032 Gent
VLOK refere naar recentste conformiteitsattest	CA20-000901
VLOK refere naar de entiteit	EN18-065861

Woningen met een conformiteitsattest

Notitie	PA18-039923
Primair labelveld (naam van POI)	Woning op tweede verdieping rechts
Omschrijving	De woning voldoet aan de minimale woningkwaliteitsnormen voor woningen geldig op het moment van afgifte conformiteitsattest.
Adres	Molensstraat 6, 9032 Gent
VLOK refere naar recentste conformiteitsattest	CA24-005546
VLOK refere naar de entiteit	EN18-069936

Woningen met een conformiteitsattest

Notitie	PA18-009125
Primair labelveld (naam van POI)	Woning op tweede verdieping links
Omschrijving	De woning voldoet aan de minimale woningkwaliteitsnormen voor woningen geldig op het moment van afgifte conformiteitsattest.
Adres	Varenstraat 23, 9032 Gent
VLOK refere naar recentste conformiteitsattest	CA20-002935
VLOK refere naar de entiteit	EN19-003712

Woningen met een conformiteitsattest

Notitie	PA18-009125
---------	-------------

Primair labelveld (naam van POI)	Woning op gelijkvloers Rechts
Omschrijving	De woning voldoet aan de minimale woningkwaliteitsnormen voor woningen geldig op het moment van afgifte conformiteitsattest.
Adres	Varenstraat 29, 9032 Gent
VLOK refereert naar recentste conformiteitsattest	CA21-014779
VLOK refereert naar de entiteit	EN21-019023

Woningen met een conformiteitsattest

Notitie	PA18-039923
Primair labelveld (naam van POI)	Woning op gelijkvloers rechts
Omschrijving	De woning voldoet aan de minimale woningkwaliteitsnormen voor woningen geldig op het moment van afgifte conformiteitsattest.
Adres	Molenstraat 2, 9032 Gent
VLOK refereert naar recentste conformiteitsattest	CA23-019717
VLOK refereert naar de entiteit	EN23-027252

Woningen met een conformiteitsattest

Notitie	PA18-039923
Primair labelveld (naam van POI)	Woning op gelijkvloers links
Omschrijving	De woning voldoet aan de minimale woningkwaliteitsnormen voor woningen geldig op het moment van afgifte conformiteitsattest.
Adres	Molenstraat 8, 9032 Gent
VLOK refereert naar recentste conformiteitsattest	CA23-019716
VLOK refereert naar de entiteit	EN23-027254

Woningen met een conformiteitsattest

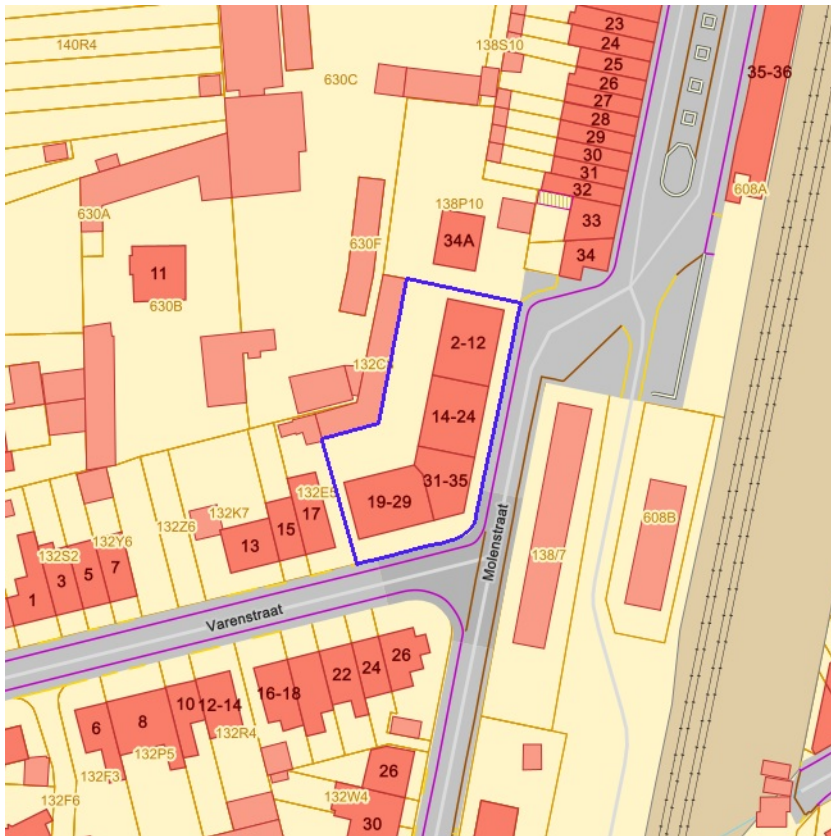
Notitie	PA18-039923
Primair labelveld (naam van POI)	Woning op eerste verdieping rechts
Omschrijving	De woning voldoet aan de minimale woningkwaliteitsnormen voor woningen geldig op het moment van afgifte conformiteitsattest.
Adres	Molenstraat 4, 9032 Gent
VLOK refereert naar recentste conformiteitsattest	CA24-005543
VLOK refereert naar de entiteit	EN23-027253

Woningen met een conformiteitsattest

Notitie	PA18-039923
Primair labelveld (naam van POI)	Woning op eerste verdieping links
Omschrijving	De woning voldoet aan de minimale woningkwaliteitsnormen voor woningen geldig op het moment van afgifte conformiteitsattest.
Adres	Molenstraat 10, 9032 Gent
VLOK refereert naar recentste conformiteitsattest	CA24-005545
VLOK refereert naar de entiteit	EN23-027255

Woningen met een conformiteitsattest

Notitie	PA18-039923
Primair labelveld (naam van POI)	Woning op tweede verdieping links
Omschrijving	De woning voldoet aan de minimale woningkwaliteitsnormen voor woningen geldig op het moment van afgifte conformiteitsattest.
Adres	Molenstraat 12, 9032 Gent
VLOK refereert naar recentste conformiteitsattest	CA24-005544
VLOK refereert naar de entiteit	EN23-027256



Leegstand en/of verwaarlozing



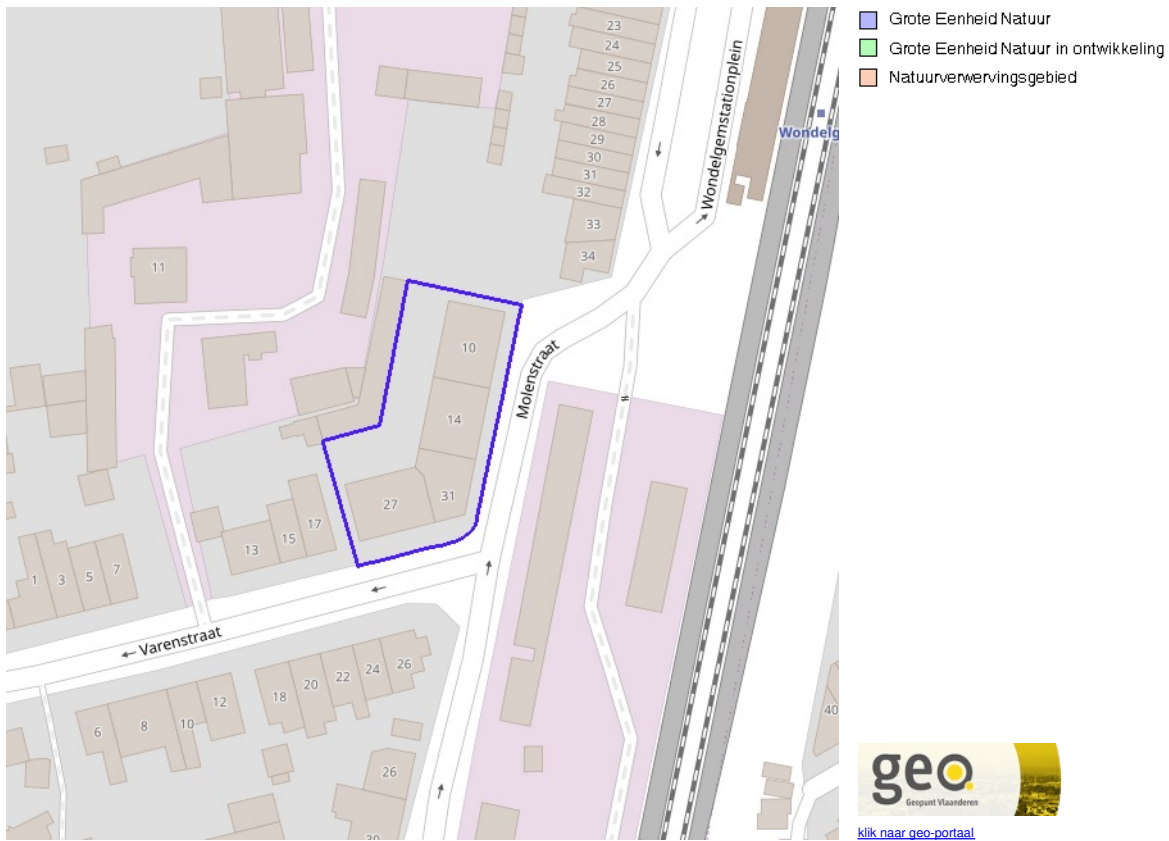
[klik naar geo-portaal](#)

BRONNEN

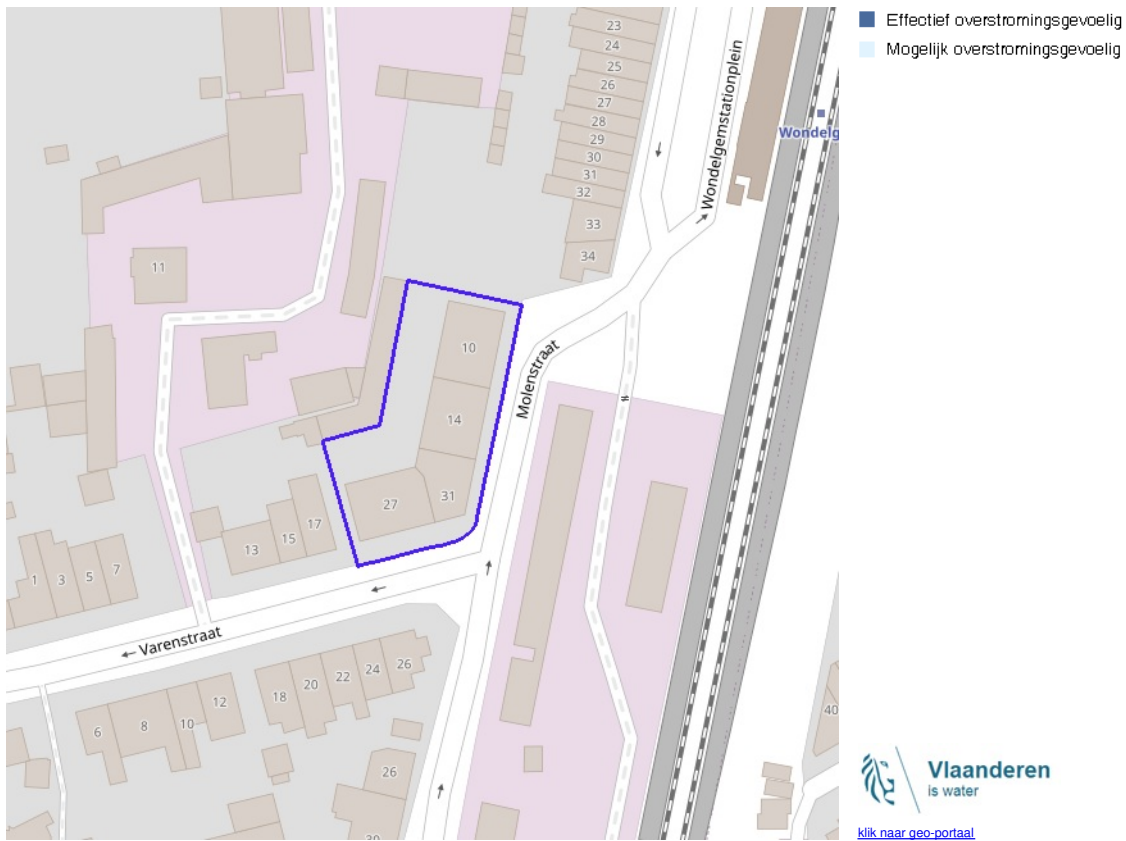
Vlaamse Overheid, Departement Omgeving, Afdeling Gebiedsontwikkeling, Omgevingsplanning en -projecten (GOP)

[WMS Mercator Publieke View Service](#)

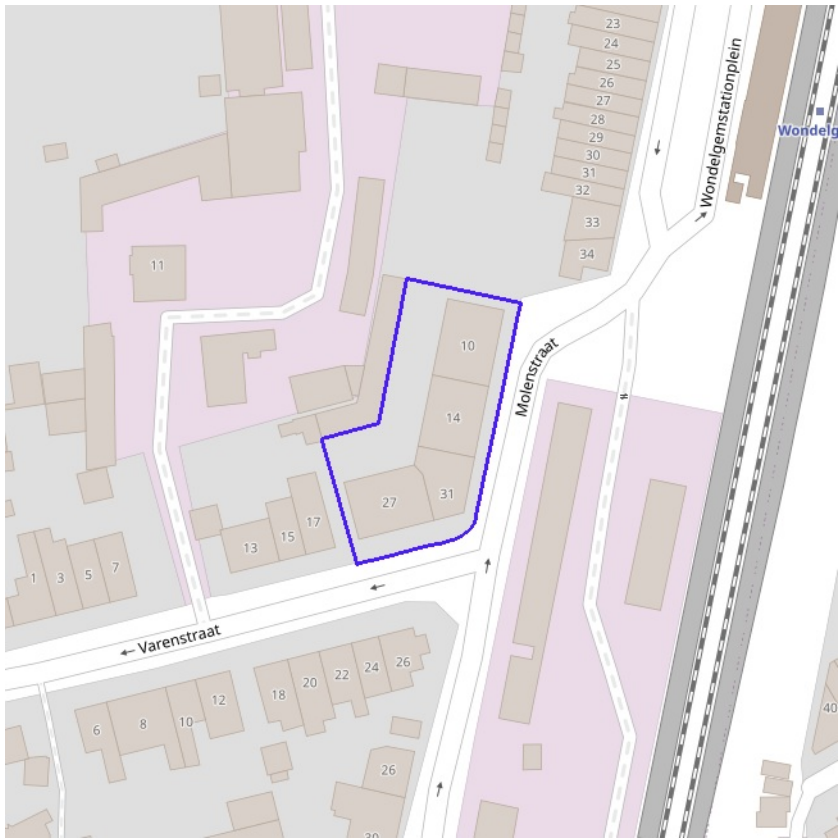
[WFS Mercator Publieke Download Service](#)



BRONNEN
Agentschap voor Natuur en Bos, OpenStreetMap
[WMS Mercator Publieke View Service](#)
[WFS Mercator Publieke Download Service](#)



BRONNEN
Vlaamse Milieumaatschappij, OpenStreetMap
[WMS overstromingsgevoelige gebieden 2017](#)

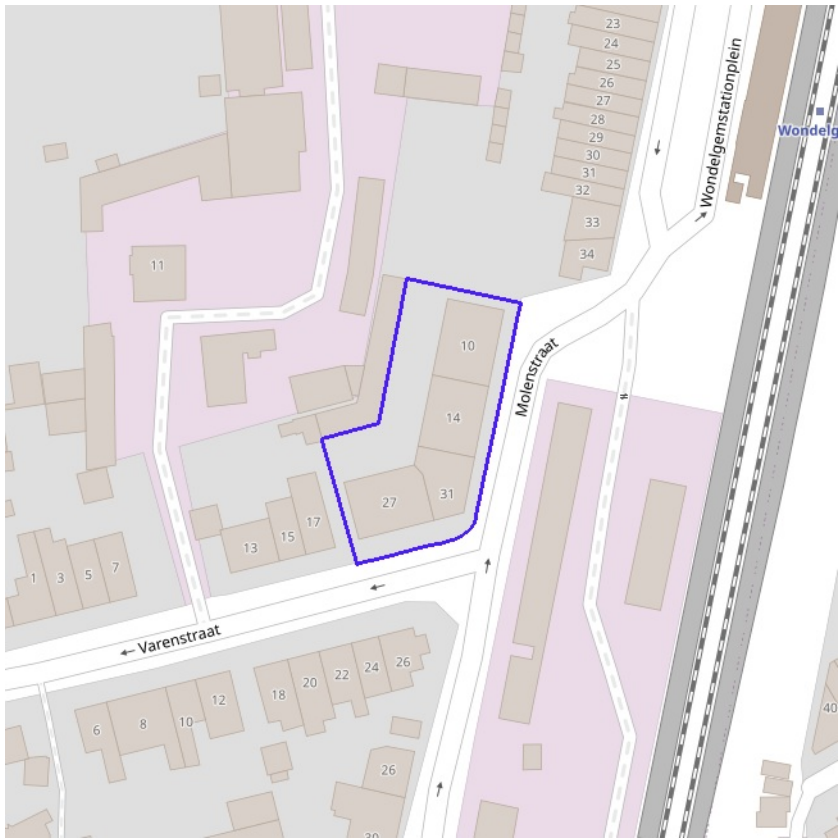


- Kleine kans op overstromingen onder klimaatverandering
- Kleine kans op overstromingen
- Middelgrote kans op overstromingen



[kijk naar geo-portaal](#)

BRONNEN
Vlaamse Milieumaatschappij, OpenStreetMap
[WMS overstromingsgevoelige gebieden vanuit de zee](#)



- Kleine kans op overstromingen onder klimaatverandering
- Kleine kans op overstromingen
- Middelgrote kans op overstromingen



[klik naar geo-portaal](#)

BRONNEN

Vlaamse Milieumaatschappij, OpenStreetMap
[WMS overstromingsgevoelige gebieden fluviaal](#)



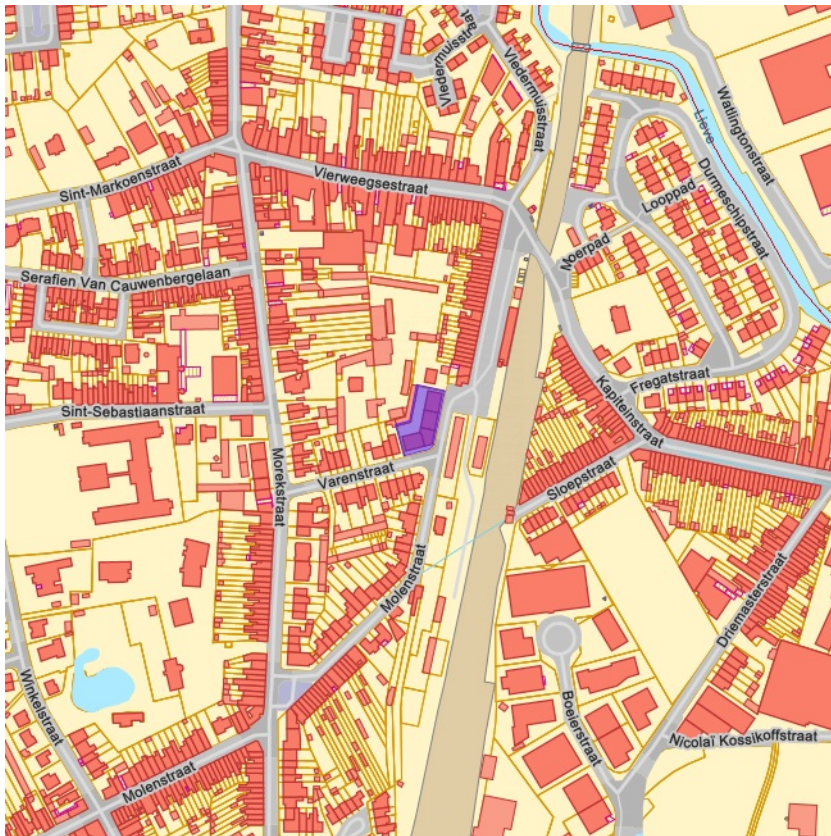
- Kleine kans op overstromingen onder klimaatverandering
- Kleine kans op overstromingen
- Middelgrote kans op overstromingen



[klik naar geo-portaal](#)

BRONNEN

Vlaamse Milieumaatschappij, OpenStreetMap
[WMS overstromingsgevoelige gebieden pluviaal](#)



- Onbevaarbaar cat. 1
- Onbevaarbaar cat. 2
- Onbevaarbaar cat. 3
- Publieke gracht



[klik naar geo-portaal](#)

BRONNEN

Vlaamse Milieumaatschappij, OpenStreetMap

[WMS Digitale atlas - onbevaarbare waterlopen en publieke grachten](#)



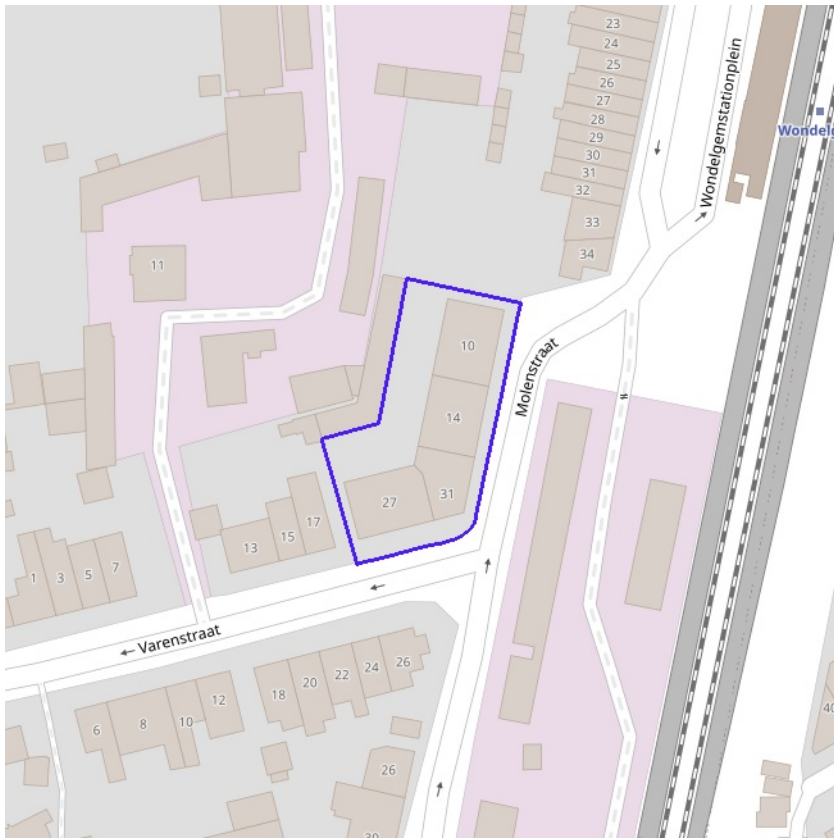
Watergevoelige openruimtegebieden



[klik naar geo-portaal](#)

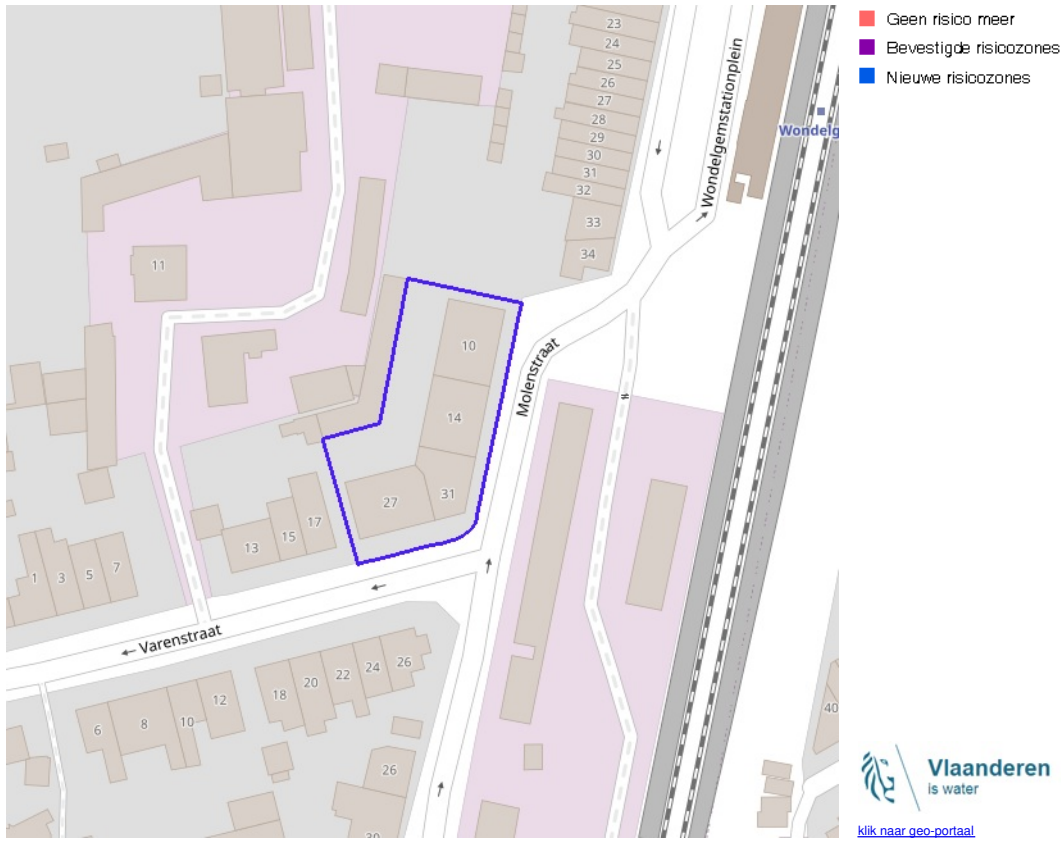
BRONNEN

Vlaamse Overheid, Departement Omgeving, Vlaams Planbureau voor Omgeving
[WMS DSI - Watergevoelige openruimtegebieden - Contouren](#)

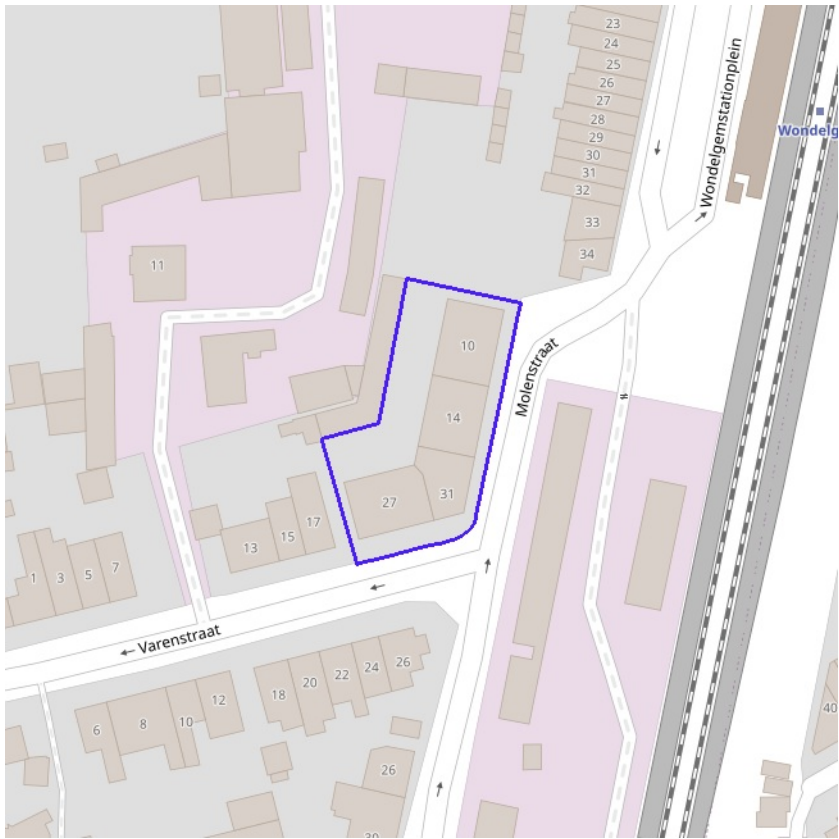


- Bouwrijke opgave
- Verscherpte watertoets

BRONNEN
Vlaamse Milieumaatschappij, OpenStreetMap
[WMS Signaalgebieden](#)



BRONNEN
Departement Mobiliteit en Openbare Werken, afdeling Waterbouwkundig Laboratorium en Vlaamse Milieumaatschappij - afdeling Operationeel Waterbeheer, OpenStreetMap
[WMS risicozones overstromingen 2017](#)



Recent overstroomd gebied



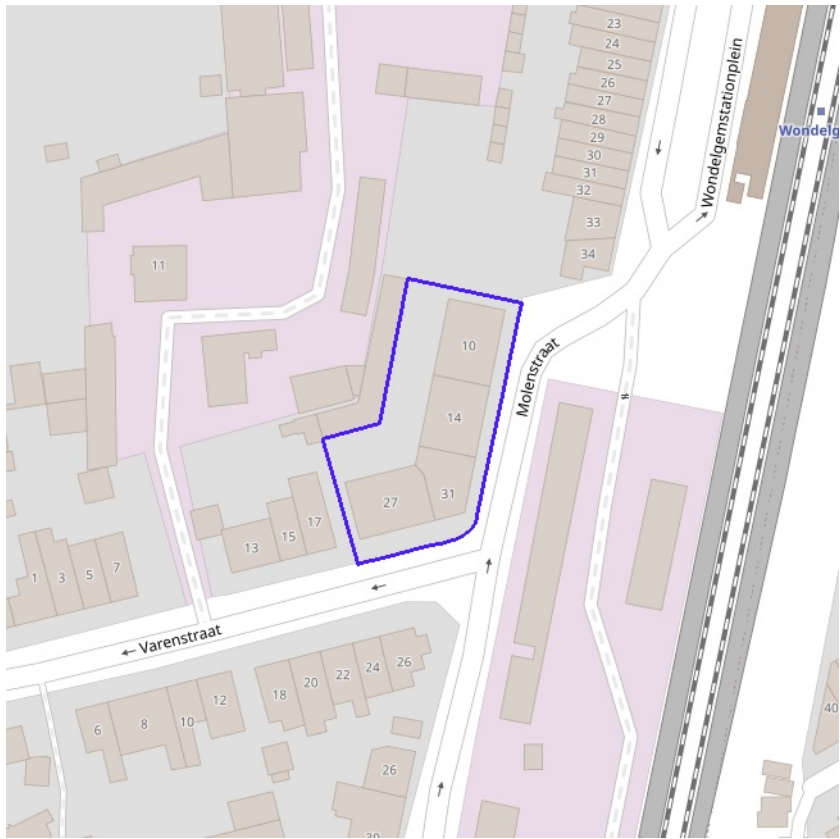
[klik naar geo-portaal](#)

BRONNEN

Vlaamse Milieumaatschappij, OpenStreetMap

[WMS Vlaamse Milieumaatschappij](#)

[WFS Recent overstroomde gebieden](#)



Overstromingsgebieden en oeverzones



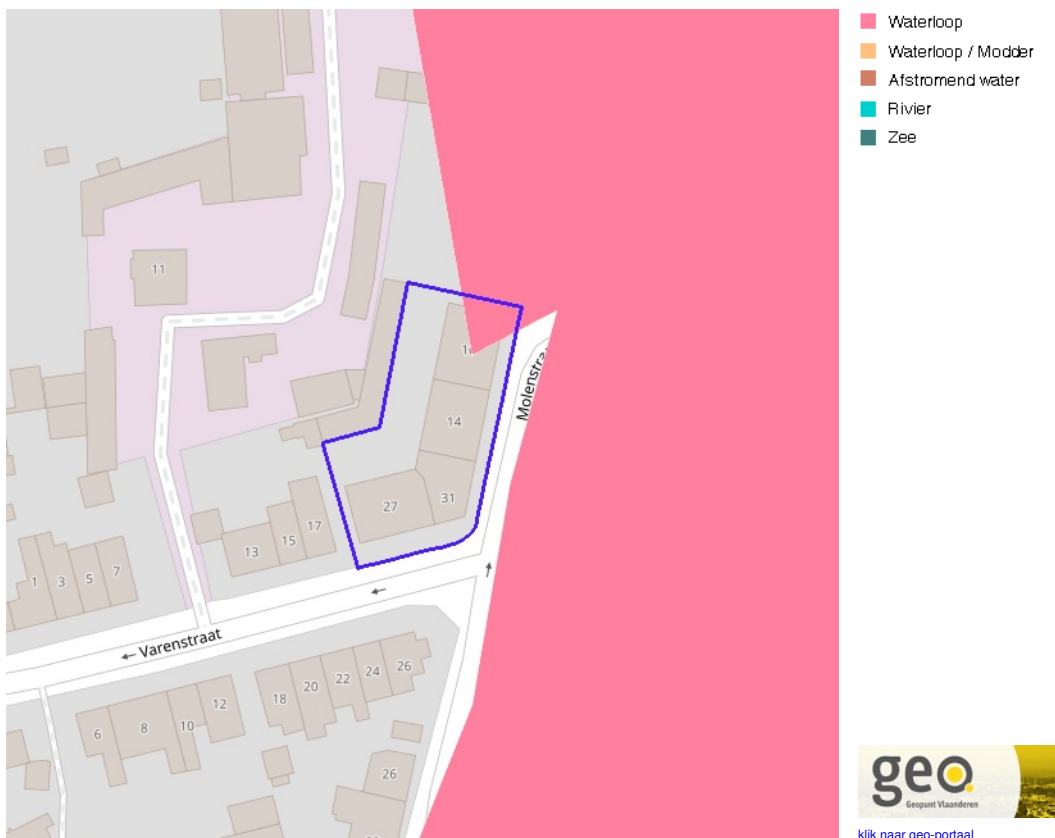
[klik naar geo-portaal](#)

BRONNEN

Vlaamse Milieumaatschappij - afdeling Operationeel Waterbeheer, OpenStreetMap

[WMS Vlaamse Milieumaatschappij](#)

[WFS Overstromingsgebieden en oeverzones](#)



[klik naar geo-portaal](#)

Van nature overstroombare gebieden

Object identificator	34012
Identificator verschijningsstoestand van exemplaar	34012
Oorzaak van de (historische) overstromingen	Q
Omschrijving oorzaak van de (historische) overstromingen	Van natuure niet overstroombaar
Herkomst	Expertise/interpretatie (code M)
Datum opname in NOG-bestand of laatste correctie	05/12/2000
Naam van het primair hydrografisch bekken	Bekken Gentse kanalen
Stroomgebied van het primair hydrografisch bekken	Schelde

Van nature overstroombare gebieden

Object identificator	34554
Identificator verschijningsstoestand van exemplaar	34554
Oorzaak van de (historische) overstromingen	Q
Omschrijving oorzaak van de (historische) overstromingen	Van natuure niet overstroombaar
Herkomst	Vertaling van bodemkaartlegende (code B)
Datum opname in NOG-bestand of laatste correctie	05/12/2000
Naam van het primair hydrografisch bekken	Bekken Gentse kanalen
Stroomgebied van het primair hydrografisch bekken	Schelde

Van nature overstroombare gebieden

Object identificator	21062
Identificator verschijningsstoestand van exemplaar	21062
Oorzaak van de (historische) overstromingen	W
Omschrijving oorzaak van de (historische) overstromingen	Overstroombaar vanuit waterloop
Herkomst	Expertise/interpretatie (code M)
Datum opname in NOG-bestand of laatste correctie	05/12/2000

Naam van het primair hydrografisch bekken

Bekken Gentse kanalen

Stroomgebied van het primair hydrografisch bekken

Schelde

BRONNEN

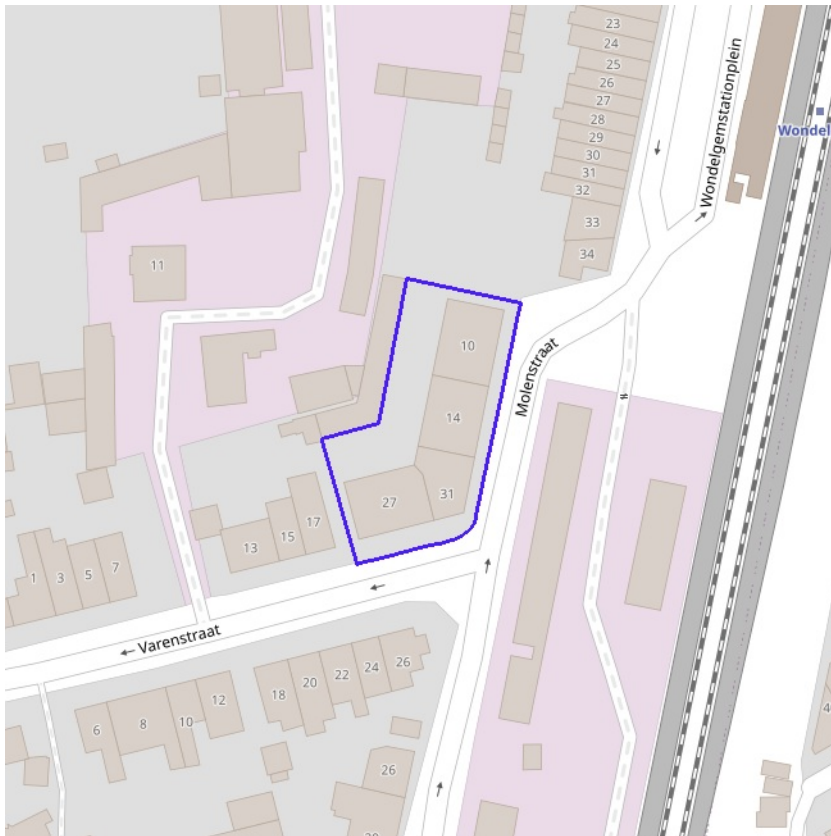
Vlaamse Milieumaatschappij - afdeling Operationeel Waterbeheer, OpenStreetMap

[WMS Vlaamse Milieumaatschappij](#)

[WFS Van nature overstroombare gebieden](#)



BRONNEN
Vlaamse overheid - Vlaamse MilieuMaatschappij - Afdeling Operationeel Waterbeheer
[WMS Grondwaterwingebieden en beschermingszones](#)
[WFS Grondwaterwingebieden en beschermingszones](#)



Actuele no regret zones (PFAS)

- Opgeheven
- Preventief ingesteld
- Locatiespecifiek vastgesteld

Middelpunten no regret zones (PFAS)

- Geselecteerd profiel

Profielen (PFAS)

- Boring
- Peilbuis
- Waterbodemstaal
- Staal

Inventaris brandweer(oefen)terreinen en incidenten (PFAS)

- Geen verkennend bodemonderzoek beschikbaar (geen VBO)
- Niet-PFAS-verdachte locatie
- Verkennend bodemonderzoek beschikbaar (VBO)



[klik naar PFAS-verkenner](#)

BRONNEN

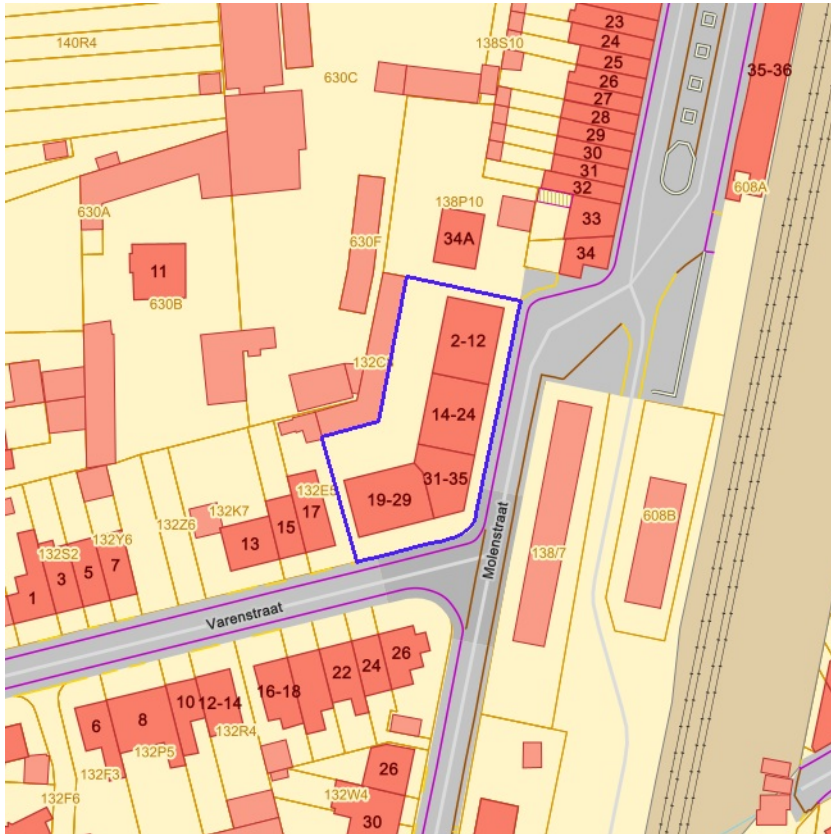
Openbare Vlaamse Afvalstoffenmaatschappij (OVAM), Agentschap Zorg en Gezondheid

[Actuele no regret zones \(PFAS\)](#)

[Middelpunten no regret zones \(PFAS\)](#)

[Profielen \(PFAS\)](#)

[Inventaris brandweer\(oefen\)terreinen en incidenten \(PFAS\)](#)

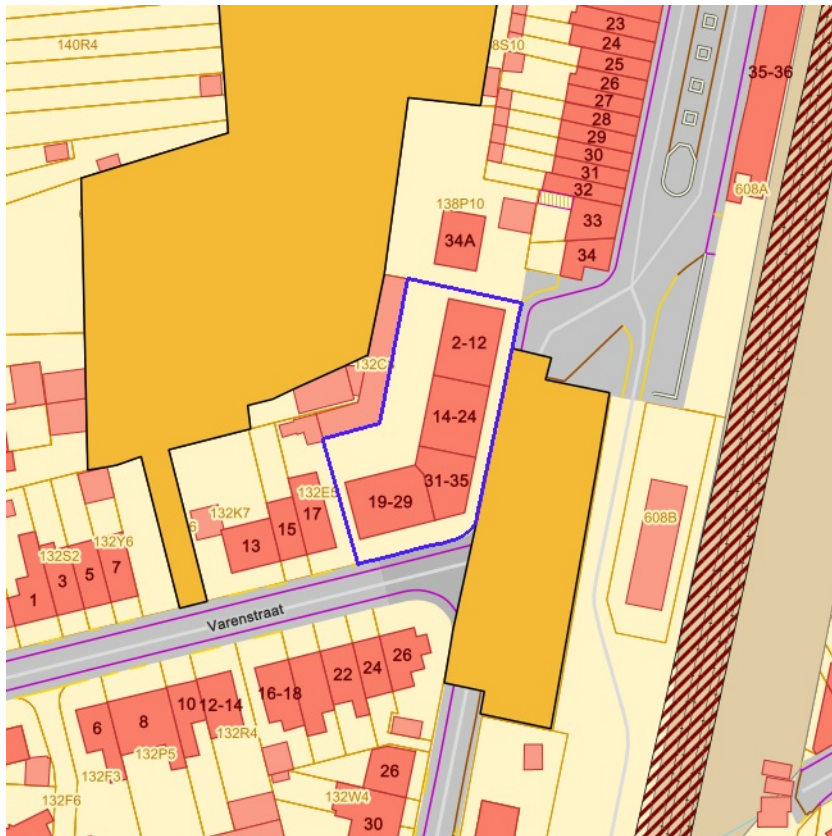


Jachtterreinen




[kijk naar geo-portaal](#)

BRONNEN
Agentschap Informatie Vlaanderen
[WMS Jacht](#)



- Sitebesluit
- Oriënterend bodemonderzoek
- Beschrijvend bodemonderzoek
- Bodemsaneringsproject
- Eindevaluatieonderzoek
- ▨ Evaluatierapport schadegeval
- Vaststelling schadegeval
- Melding schadegeval
- ▨ Melding bodemverontreiniging

BRONNEN
 Openbare Afvalstoffenmaatschappij voor het Vlaamse Gewest
[WMS Mercator Publieke View Service](#)
[WFS Mercator Publieke Download Service](#)



- 0100 - Woongebieden
- 0105 - Woonuitbreidingsgebieden
- 0200 - gebieden voor gemeenschapsvoorziening en openbaar nut
- 0400 - Recreatiegebieden
- 0401 - Gebieden voor dagrecreatie
- 0402 - Gebieden voor verblijfsrecreatie
- 0410 - Gebieden voor toeristische recreatieparken (TRP)
- 0500 - Parkgebieden
- 0600 - Bufferzones
- 0700 - Groengebieden
- 0701 - Natuurgebieden
- 0702 - Natuurgebieden met wetenschappelijke waarde of natuurreservaten
- 0800 - Bosgebieden
- 0900 - Agrarische gebieden
- 0901 - Landschappelijk waardevolle agrarische gebieden
- 1000 - Industriegebieden
- 1100 - Ambachtelijke bedrijven en KMO's
- 1700 - Landelijke gebieden


[klik naar geo-portaal](#)

Gewestplan

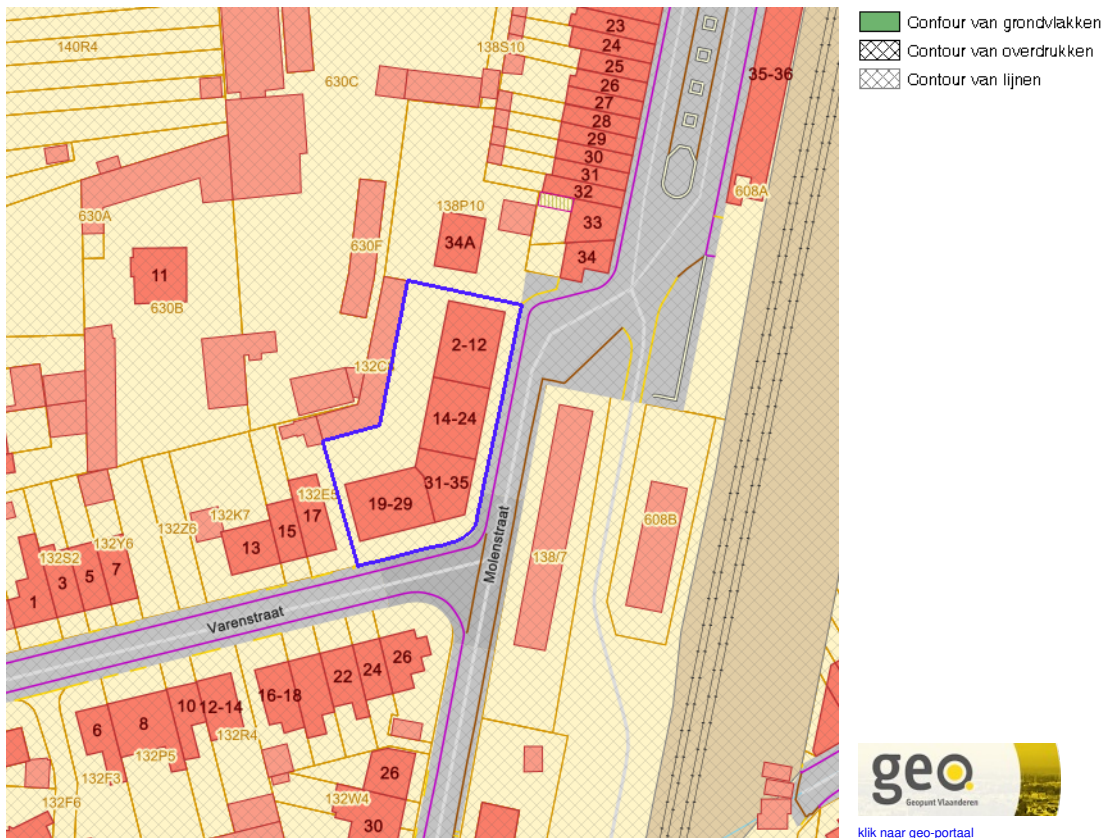
Identificator	2efa4c71-9422-44f2-857a-e8bda247e5ad
Dossier type	GWP
Unieke identificatienummer	GWP_02000_222_00008_00001
Naam	origineel gewestplan Gentse en Kanaalzone
Fase	BG ; Besluit tot goedkeuring
Deelgebiednummer	8
Identificatienummer van de objectgerichte voorschrifttekst	GWP_02000_222_00008_00001_00_0100
Naam van het stedenbouwkundig voorschrift	woongebieden
Identificatienummer van de objectgerichte voorschrifttekst	https://download.dsi.omgeving.vlaanderen.be/be.vl.omg.dsi.stukonderdeel.GWP_02000_222_00008_00001.BG.1.Dossierstuk.SV.1_1#page=1
Fichelink	https://dsi.omgeving.vlaanderen.be/fiche-detail/1a7668d9-9959-4a9c-ad94-39946e4fb0c5
De categorie van gebiedsaanduiding	WON
Legende	0100
Ondergrond	TOPO
Datum van opmaak van de ondergrond	01/01/1971
Fasedatum	14/09/1977
Datum van verschijning in Belgisch Staatsblad	08/10/1977

BRONNEN

Vlaamse Overheid, Departement Omgeving, Vlaams Planbureau voor Omgeving

[WMS Mercator Publieke View Service](#)

[WFS Mercator Publieke Download Service](#)



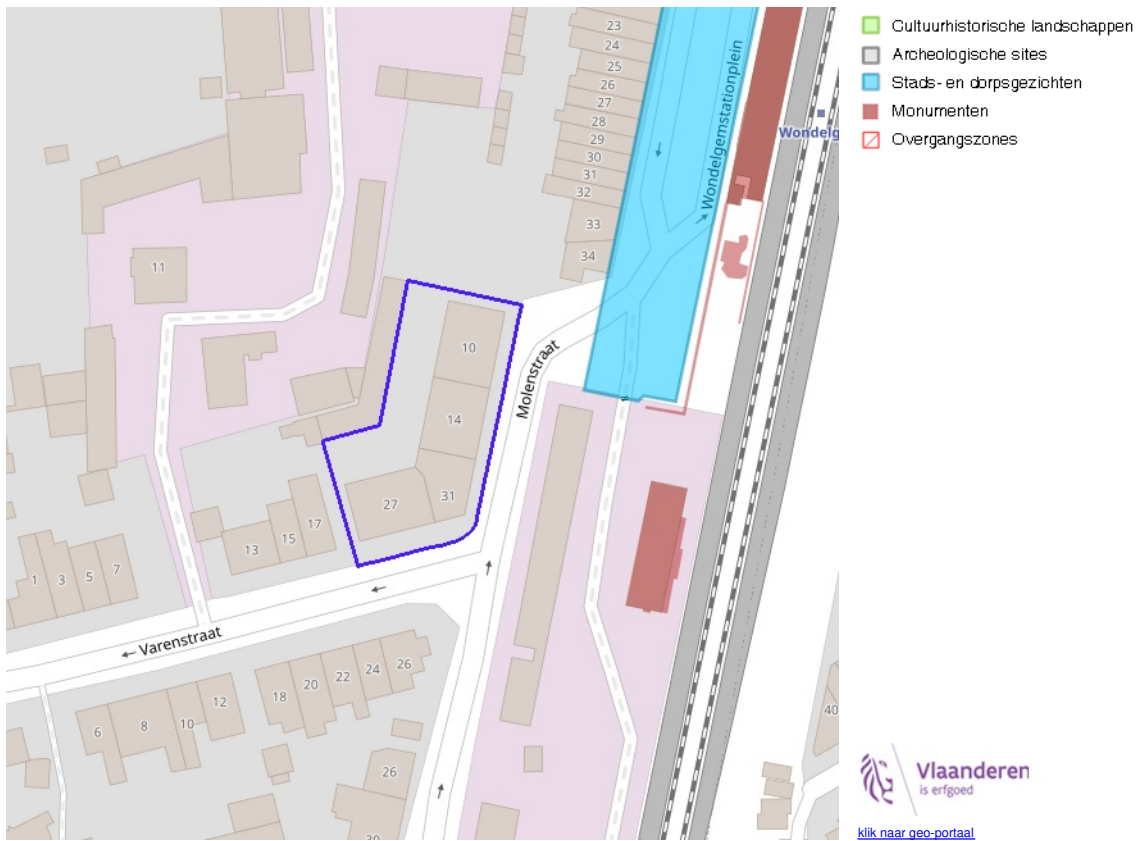
[klik naar geo-portaal](#)

Gewestelijk Ruimtelijk Uitvoeringsplan

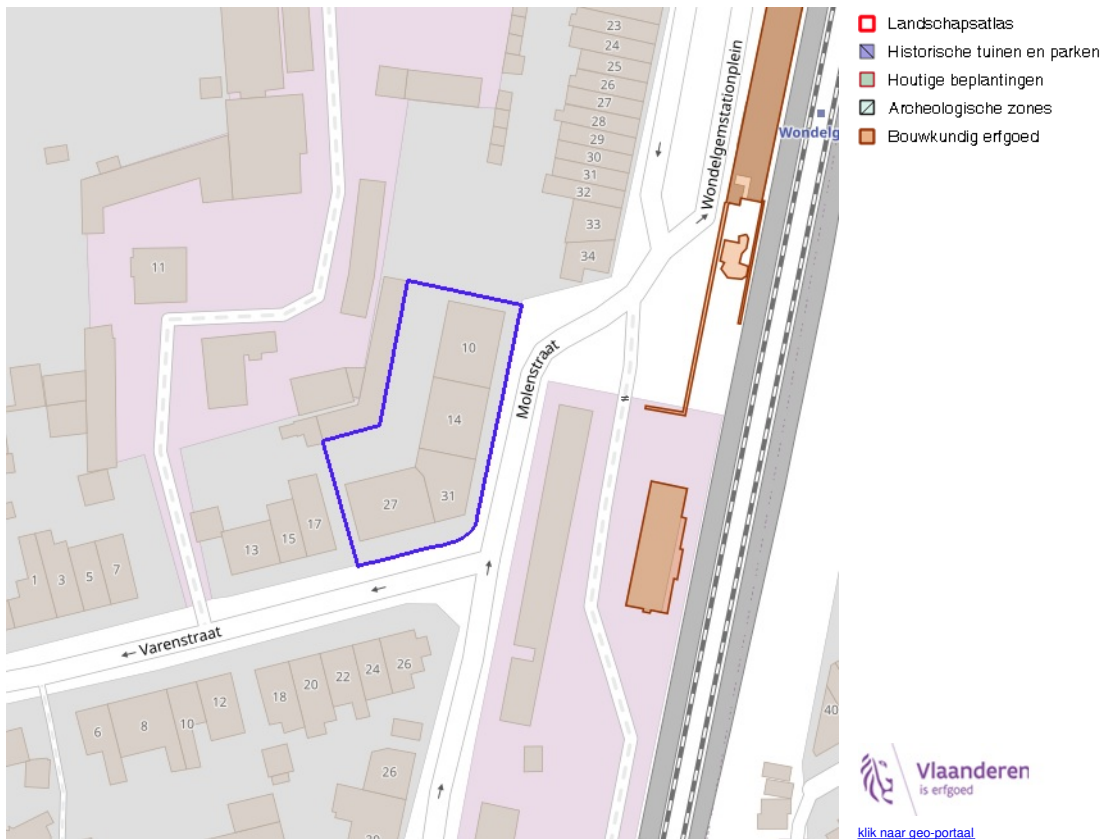
Identificator	166e64c2-fb87-4682-8212-2b2b86b54a01
Identificatienummer van het plan, uniek in Vlaanderen	RUP_02000_212_00126_00001
Dossier type	gewRUP
Fase	NA ; Natraject
Fasedatum	16/12/2005
Deelgebiednummer	0
Identificatienummer stedenbouwkundig voorschrift	RUP_02000_212_00126_00001_0_BG
Nummer van het stedenbouwkundige voorschrift	0
Naam van het stedenbouwkundige voorschrift	Afbakeningslijn grootstedelijk gebied Gent
Legende	00103_01
Ondergrond	KADSCAN
Datum van opmaak van de ondergrond	01/01/2001
Identificatienummer van de objectgerichte voorschrifttekst	https://download.dsi.omgeving.vlaanderen.be/be/vl.omg.dsi.stukonderdeel.RUP_02000_212_00126_00001.NA.4.Dossierstuk.SV.1_1#page=4
Fichelink	https://dsi.omgeving.vlaanderen.be/fiche-detail/8b18078d-fe14-499d-920a-a5a418e3009a

BRONNEN
 Vlaamse Overheid, Departement Omgeving, Vlaams Planbureau voor Omgeving
[WMS Mercator Publieke View Service](#)
[WFS Mercator Publieke Download Service](#)

Cultuurhistorische landschappen / archeologische sites / stads- en dorpsgezichten / monumenten en overgangszones



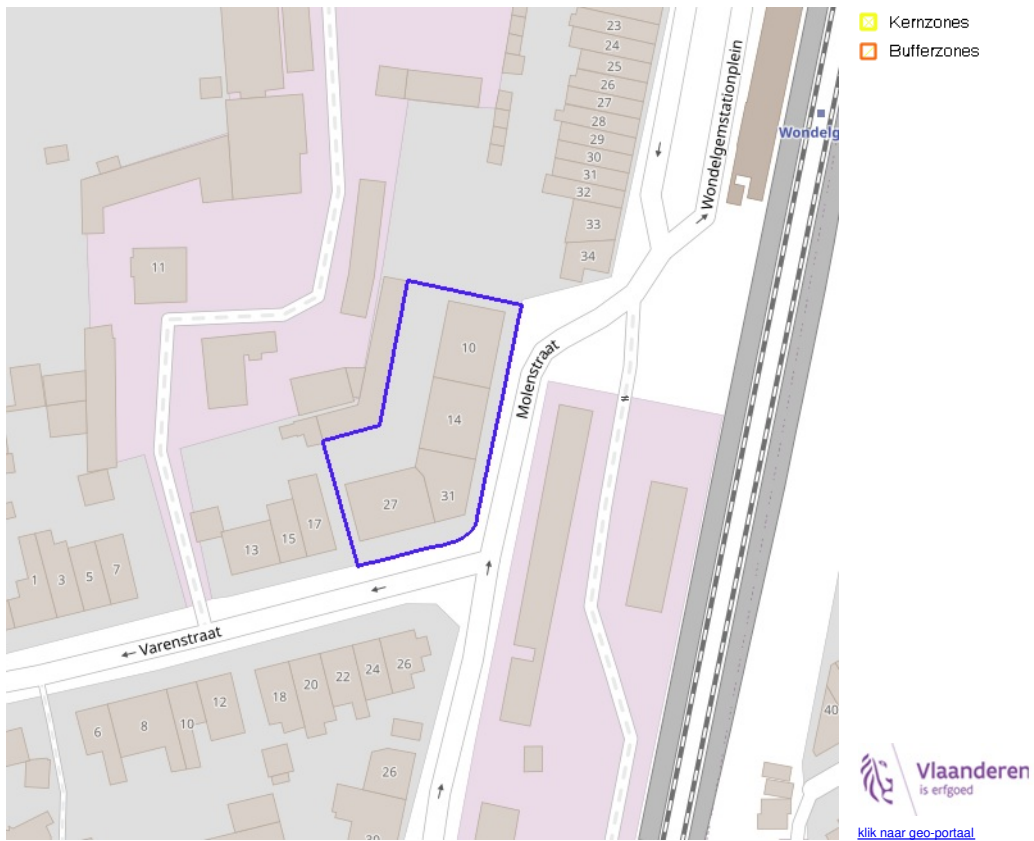
BRONNEN
OpenStreetMap; Vlaamse Overheid - Agentschap Onroerend Erfgoed (© Deze data is eigendom van Agentschap Onroerend Erfgoed)
[WMS Agentschap Onroerend Erfgoed Publieke View Service](#)
[WFS Agentschap Onroerend Erfgoed Publieke Download Service](#)



BRONNEN

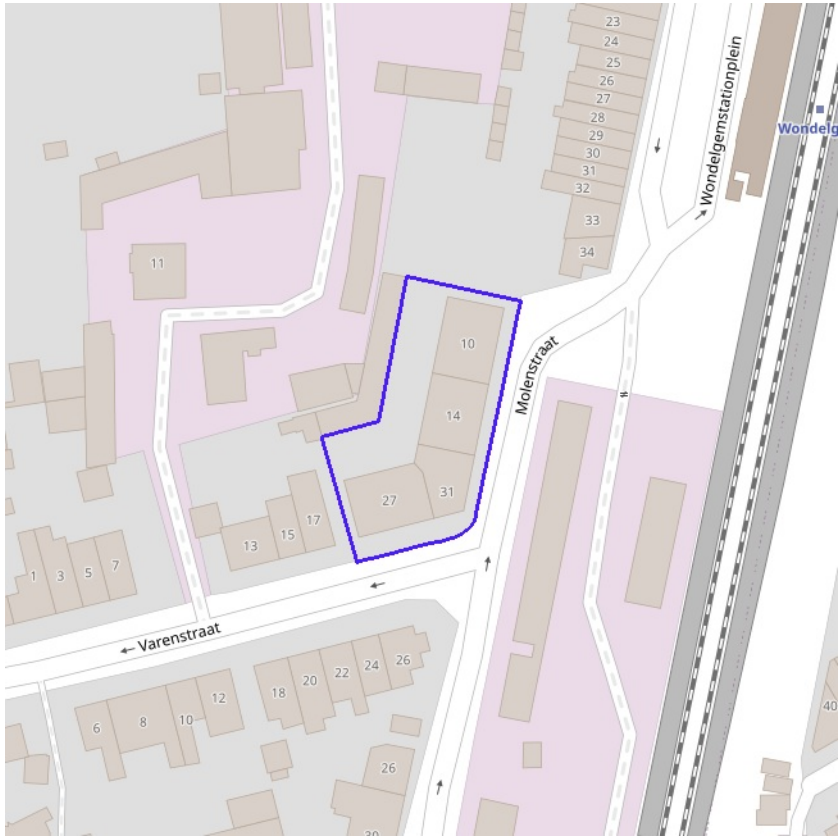
OpenStreetMap; Vlaamse Overheid - Agentschap Onroerend Erfgoed (© Deze data is eigendom van Agentschap Onroerend Erfgoed)
[WMS Agentschap Onroerend Erfgoed Publieke View Service](#)
[WFS Agentschap Onroerend Erfgoed Publieke Download Service](#)

Kernzones en bufferzones



BRONNEN

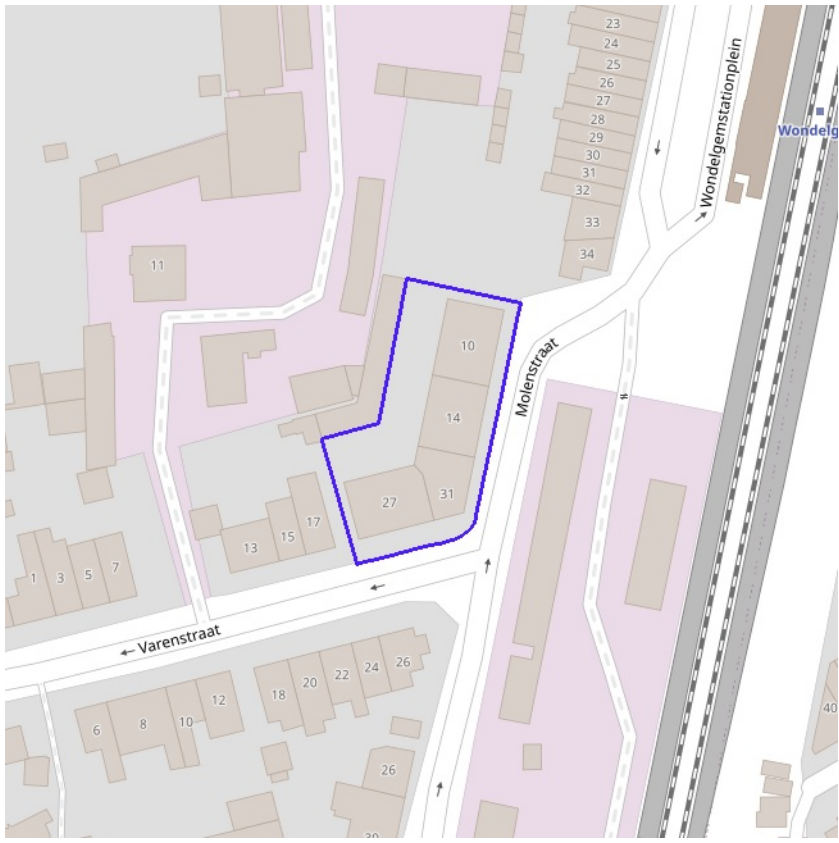
OpenStreetMap; Vlaamse Overheid - Agentschap Onroerend Erfgoed (© Deze data is eigendom van Agentschap Onroerend Erfgoed)
[WMS Agentschap Onroerend Erfgoed Publieke View Service](#)
[WFS Agentschap Onroerend Erfgoed Publieke Download Service](#)



- Beheersplannen
- Onroerenderfgoedrichtplannen



BRONNEN
OpenStreetMap; Vlaamse Overheid - Agentschap Onroerend Erfgoed (© Deze data is eigendom van Agentschap Onroerend Erfgoed)
[WMS Agentschap Onroerend Erfgoed Publieke View Service](#)
[WFS Agentschap Onroerend Erfgoed Publieke Download Service](#)

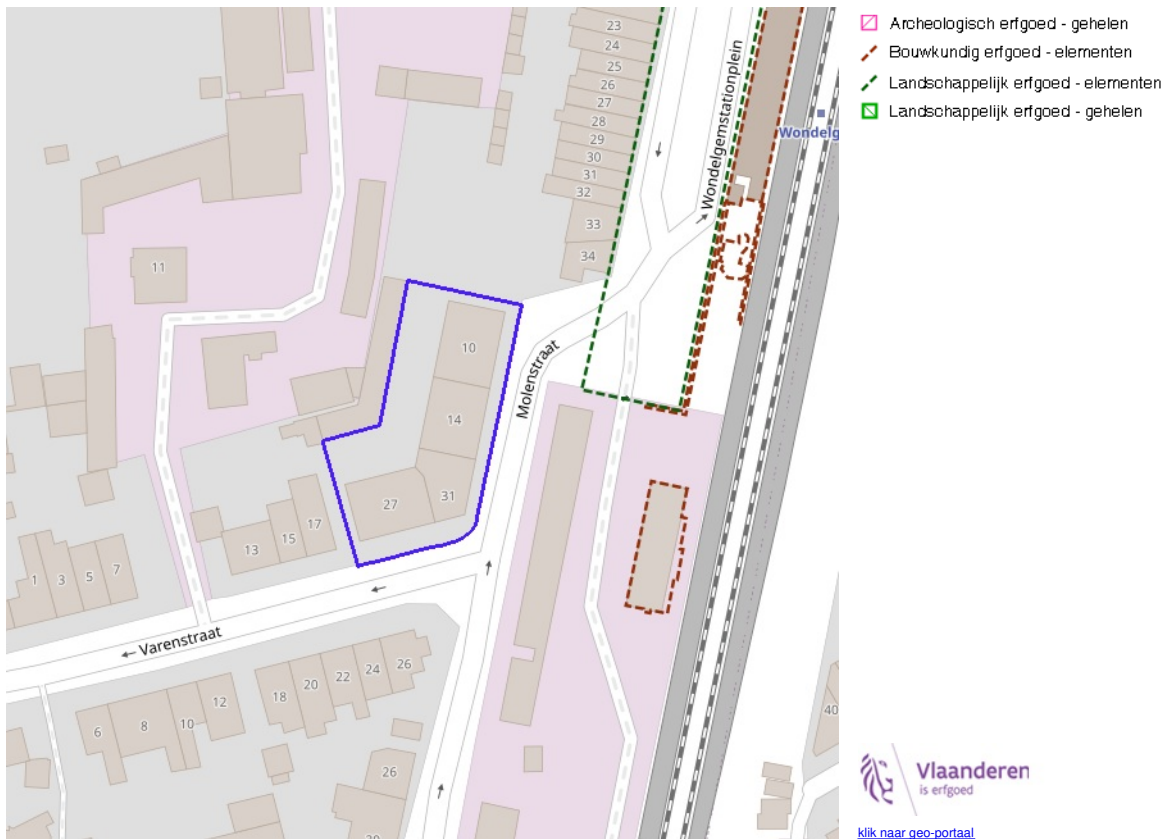


- Gebieden geen archeologie - gewestelijk
- Gebieden geen archeologie - gemeentelijk

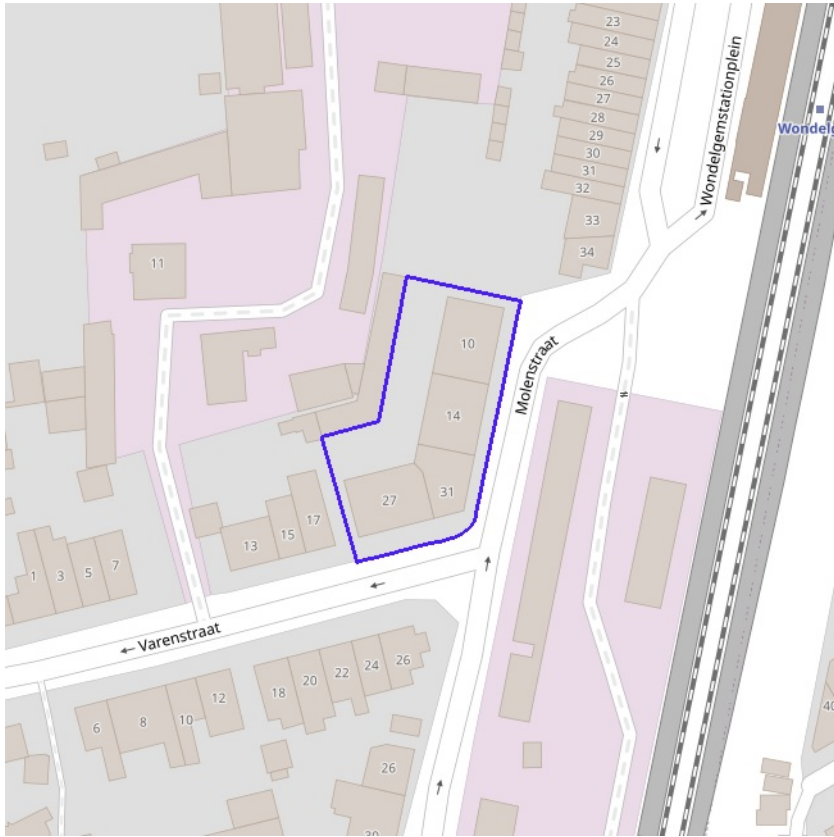


BRONNEN
OpenStreetMap; Vlaamse Overheid - Agentschap Onroerend Erfgoed (© Deze data is eigendom van Agentschap Onroerend Erfgoed)
[WMS Agentschap Onroerend Erfgoed Publieke View Service](#)
[WFS Agentschap Onroerend Erfgoed Publieke Download Service](#)

Bouwkundig, archeologisch en landschappelijk waardevol onroerend erfgoed



BRONNEN
OpenStreetMap; Vlaamse Overheid - Agentschap Onroerend Erfgoed (© Deze data is eigendom van Agentschap Onroerend Erfgoed)
[WMS Agentschap Onroerend Erfgoed Publieke View Service](#)
[WFS Agentschap Onroerend Erfgoed Publieke Download Service](#)

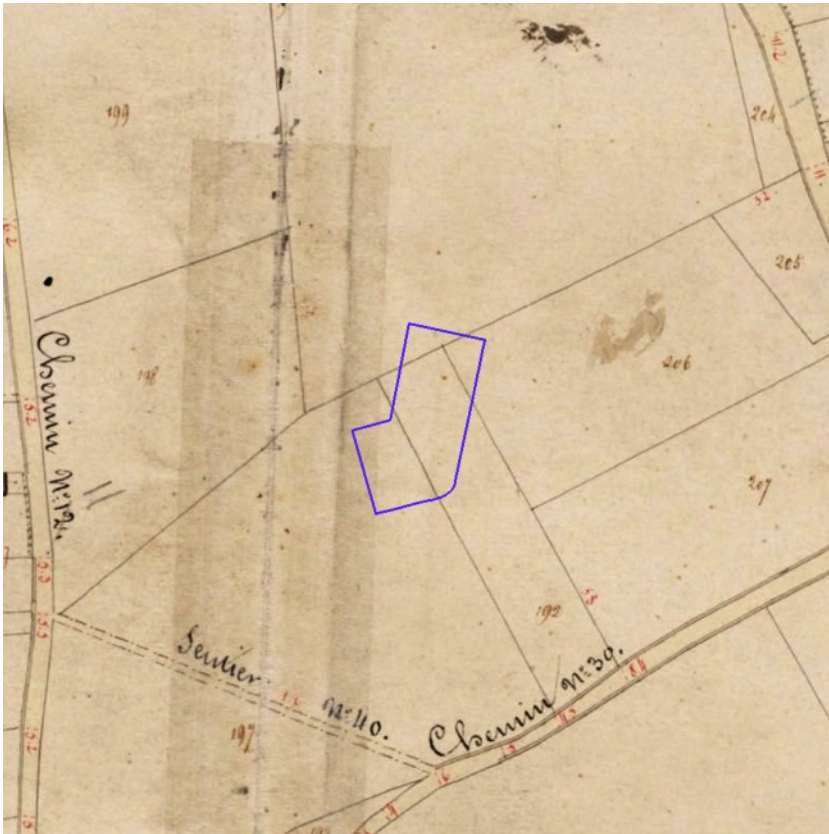


Erfgoedlandschappen (indicatief)



BRONNEN

OpenStreetMap; Vlaamse Overheid - Agentschap Onroerend Erfgoed (© Deze data is eigendom van Agentschap Onroerend Erfgoed)
[WMS Agentschap Onroerend Erfgoed Publieke View Service](#)
[WFS Agentschap Onroerend Erfgoed Publieke Download Service](#)



[klik naar geo-portaal](#)

BRONNEN
Provincie Vlaams-Brabant, Provincie Limburg, Provincie Oost-Vlaanderen, Provincie West-Vlaanderen, Provincie Antwerpen
[WMS Atlas der Buurtwegen](#)